



ЗАПОВЕД

№ РД-04-152/29.09.2023 г.

На основание чл. 37в, ал. 4 от ЗСПЗЗ, във връзка с чл. 75а, ал. 1, т. 1 от ППЗСПЗЗ, доклад с вх. № РД-08-253/27.09.2023 г. на комисия, назначена със Заповед № РД-07-46/20.07.2023 г. на директора на ОД „Земеделие“ – Кюстендил и представено Споразумение с вх. № ПО-09-1247/28.08.2023 г. в ОСЗ – Кюстендил с офис Трекляно

НАРЕЖДАМ:

I. Одобрявам споразумение за разпределение на масивите за ползване на обработваеми земи **в землището на с. Николичевци**, ЕКАТТЕ 52400, община Кюстендил, област Кюстендил, сключено между лицата по чл. 37в, ал. 1 от ЗСПЗЗ за **стопанската 2023/2024 година**, както следва:

1. АНТОН БЛАГОМИРОВ БОРИСОВ

Площ на имоти, ползвани на правно основание: 16.245 дка

Площ на имоти, ползвани на основание на чл. 37в, ал. 3, т. 2 от ЗСПЗЗ: 35.341 дка

Разпределени масиви (по номера), съгласно проекта: 1, 2, 3, 4, 5, 15, 6, 7, 8

Общо площ: 51.586 дка

2. БОРИС ИВАЙЛОВ ПАНЕВ

Площ на имоти, ползвани на правно основание: 47.772 дка

Площ на имоти, ползвани на основание на чл. 37в, ал. 3, т. 2 от ЗСПЗЗ: 48.043 дка

Разпределени масиви (по номера), съгласно проекта: 22, 23, 24, 25, 26

Общо площ: 95.815 дка

3. ЕМИЛ ВАСИЛЕВ МАНОВ

Площ на имоти, ползвани на правно основание: 13.746 дка

Площ на имоти, ползвани на основание на чл. 37в, ал. 3, т. 2 от ЗСПЗЗ: 108.193 дка

Разпределени масиви (по номера), съгласно проекта: 12, 13, 14, 42, 38, 16, 17, 18, 41, 31, 60

Общо площ: 121.939 дка

4. ИВАЙЛО ЙОРДАНОВ АСЕНОВ

Площ на имоти, ползвани на правно основание: 5.125 дка

Площ на имоти, ползвани на основание на чл. 37в, ал. 3, т. 2 от ЗСПЗЗ: 65.091 дка

Разпределени масиви (по номера), съгласно проекта: 19, 21

Общо площ: 70.215 дка

5. НАТАША НИКОЛОВА ПЕТРОВА

Площ на имоти, ползвани на правно основание: 11.498 дка

Площ на имоти, ползвани на основание на чл. 37в, ал. 3, т. 2 от ЗСПЗЗ: 21.262 дка

Разпределени масиви (по номера), съгласно проекта: 9, 61, 10, 20, 11

Общо площ: 32.760 дка

II. Лицата по т. I, на които са определени площи по чл. 37в, ал. 3, т. 2 от ЗСПЗЗ внасят по сметка за чужди средства сума в размер на средното годишно рентно плащане за землището в срок до три месеца от публикуване на настоящата заповед.

Банкова сметка за чужди средства на Областна дирекция „Земеделие” – Кюстендил:
ТБ ОББ АД – КЛОН КЮСТЕНДИЛ
IBAN: BG50 UBBS 8002 3300 2513 10
BIC: UBBS BGSF.

III. На основание чл. 37в, ал. 7 от ЗСПЗЗ, за ползвател, който не е заплатил сумите за ползваните земи по чл. 37в, ал. 3, т. 2 от ЗСПЗЗ съгласно настоящата заповед, директорът на областната дирекция „Земеделие” издава заповед за заплащане на трикратния размер на средното годишно рентно плащане за землището.

IV. На основание чл. 37в, ал. 5 от ЗСПЗЗ, настоящата заповед, ведно с окончателния регистър и картата на землището с отразените масиви за ползване да се обяви в кметството на с. Николичевци, община Кюстендил и в сградата на офис Кюстендил на Общинска служба по земеделие – Кюстендил с офис Трекляно, както и да се публикува на интернет страниците на Община Кюстендил и Областна дирекция „Земеделие” – Кюстендил.

Контрол по изпълнението на заповедта възлагам на началника на Общинска служба по земеделие – Кюстендил с офис Трекляно.

Заповедта да се доведе до знанието на съответните длъжностни лица, за сведение и изпълнение.

Заповедта може да бъде обжалвана по реда на АПК. Обжалването на заповедта не спира нейното изпълнение.

V. Неразделна част от настоящата заповед са описа на масивите и имотите по ползватели, представен в *Приложение 1* и картата на масивите за ползване за землището на с. Николичевци, община Кюстендил.

ДИРЕКТОР: /п/
/Й. ДОМОЗЕТОВ/

ПРИЛОЖЕНИЕ № 1

Неразделна част от Заповед № РД-04-152/29.09.2023г.

**Окончателен регистър по реда на чл.74, във връзка с чл.75а от ППЗСПЗЗ и чл.37в,
ал.9 от ЗСПЗЗ за стопанската 2023/2024 година
за землището на с. Николичевци, ЕКАТТЕ 52400, община Кюстендил, област Кюстендил**

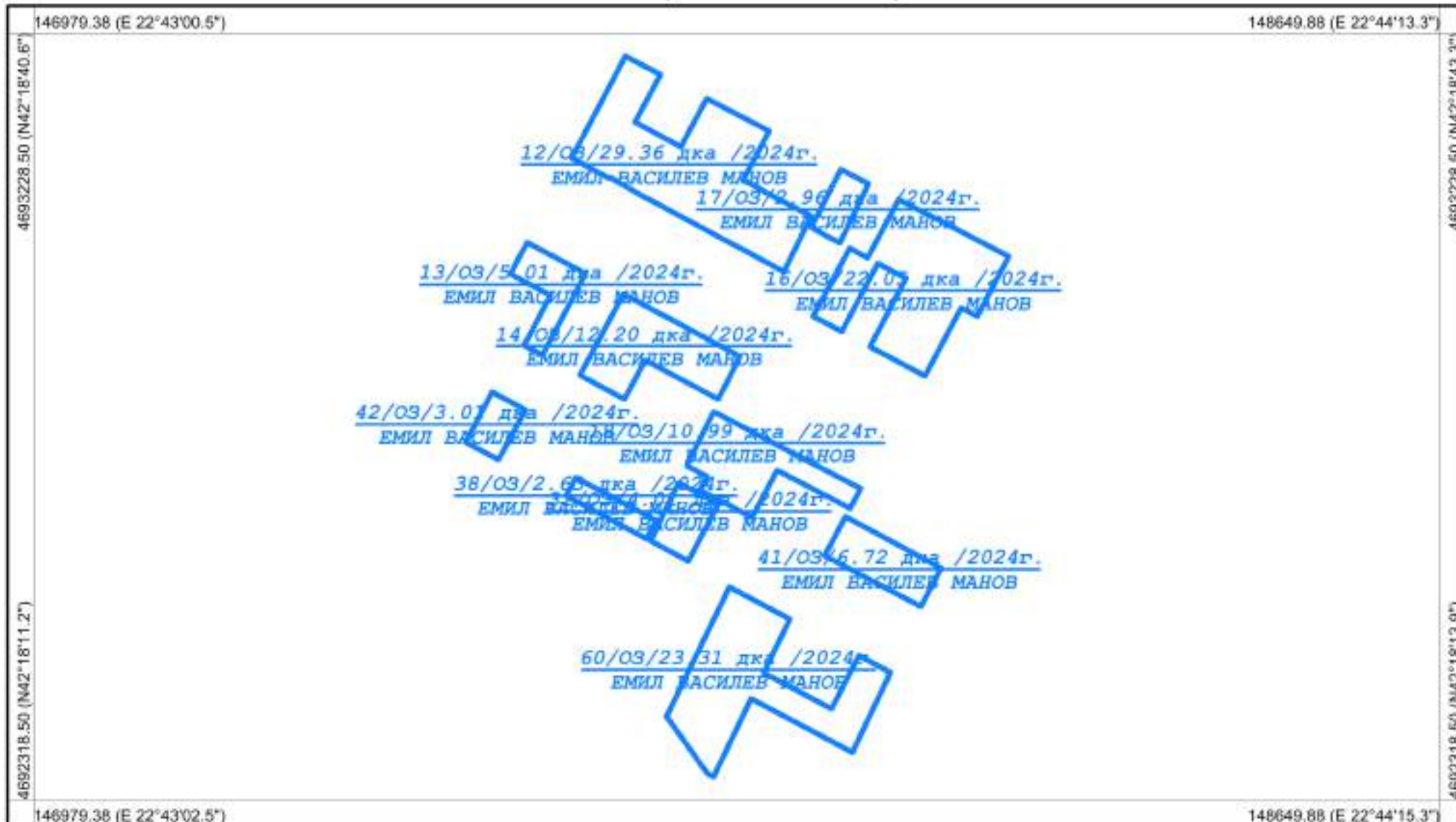
Ползвател	Масив №	Имот с регистрирано правно основание		Имот по чл. 37в, ал. 3, т. 2 от ЗСПЗЗ		
		№	Площ дка	№	Площ дка	Дължимо рентно плащане в лв.
АНТОН БЛАГОМИРОВ БОРИСОВ	1	24.5	7.975			
АНТОН БЛАГОМИРОВ БОРИСОВ	1			24.7	2.797	30.77
АНТОН БЛАГОМИРОВ БОРИСОВ	2			24.3	5.000	55.00
АНТОН БЛАГОМИРОВ БОРИСОВ	3			23.24	6.669	73.36
АНТОН БЛАГОМИРОВ БОРИСОВ	3			23.23	1.999	21.99
АНТОН БЛАГОМИРОВ БОРИСОВ	4			23.15	2.006	22.07
АНТОН БЛАГОМИРОВ БОРИСОВ	4			23.6	1.425	15.67
АНТОН БЛАГОМИРОВ БОРИСОВ	4	23.14	1.001			
АНТОН БЛАГОМИРОВ БОРИСОВ	5	25.2	0.846			
АНТОН БЛАГОМИРОВ БОРИСОВ	5			25.1	0.147	1.62
АНТОН БЛАГОМИРОВ БОРИСОВ	15			25.15	1.001	11.01
АНТОН БЛАГОМИРОВ БОРИСОВ	6			25.9	2.965	32.62
АНТОН БЛАГОМИРОВ БОРИСОВ	6	25.10	1.923			
АНТОН БЛАГОМИРОВ БОРИСОВ	7	25.20	4.500			
АНТОН БЛАГОМИРОВ БОРИСОВ	7			25.13	4.000	44.00
АНТОН БЛАГОМИРОВ БОРИСОВ	7			25.19	2.923	32.15
АНТОН БЛАГОМИРОВ БОРИСОВ	7			25.21	2.000	22.00
АНТОН БЛАГОМИРОВ БОРИСОВ	8			25.36	2.410	26.51
ОБЩО за ползвателя (дка)			16.245		35.341	388.76
БОРИС ИВАЙЛОВ ПАНЕВ	22	3.13	12.396			
БОРИС ИВАЙЛОВ ПАНЕВ	22	3.1	10.391			
БОРИС ИВАЙЛОВ ПАНЕВ	22			3.2	7.614	83.75
БОРИС ИВАЙЛОВ ПАНЕВ	22	3.3	1.906			
БОРИС ИВАЙЛОВ ПАНЕВ	22	3.4	1.803			
БОРИС ИВАЙЛОВ ПАНЕВ	23			4.32	10.859	119.45
БОРИС ИВАЙЛОВ ПАНЕВ	23			4.1	5.746	63.20
БОРИС ИВАЙЛОВ ПАНЕВ	23			4.3	5.724	62.96
БОРИС ИВАЙЛОВ ПАНЕВ	23			4.18	5.495	60.44
БОРИС ИВАЙЛОВ ПАНЕВ	23	4.4	2.912			
БОРИС ИВАЙЛОВ ПАНЕВ	23			4.17	2.799	30.79
БОРИС ИВАЙЛОВ ПАНЕВ	23	4.26	2.741			
БОРИС ИВАЙЛОВ ПАНЕВ	23	4.2	2.719			
БОРИС ИВАЙЛОВ ПАНЕВ	23	4.22	2.570			
БОРИС ИВАЙЛОВ ПАНЕВ	23	4.11	2.485			
БОРИС ИВАЙЛОВ ПАНЕВ	23			4.19	1.993	21.93
БОРИС ИВАЙЛОВ ПАНЕВ	23	4.15	1.548			
БОРИС ИВАЙЛОВ ПАНЕВ	23			4.10	1.373	15.10
БОРИС ИВАЙЛОВ ПАНЕВ	23			4.6	1.355	14.90
БОРИС ИВАЙЛОВ ПАНЕВ	23	4.25	1.288			
БОРИС ИВАЙЛОВ ПАНЕВ	23	4.5	1.110			
БОРИС ИВАЙЛОВ ПАНЕВ	23			4.9	0.951	10.46
БОРИС ИВАЙЛОВ ПАНЕВ	23			4.7	0.873	9.60
БОРИС ИВАЙЛОВ ПАНЕВ	23			4.8	0.866	9.53
БОРИС ИВАЙЛОВ ПАНЕВ	24	14.8	2.866			
БОРИС ИВАЙЛОВ ПАНЕВ	25	14.7	1.036			
БОРИС ИВАЙЛОВ ПАНЕВ	26			14.9	2.396	26.35
ОБЩО за ползвателя (дка)			47.772		48.043	528.47
ЕМИЛ ВАСИЛЕВ МАНОВ	12			9.12	14.866	163.53
ЕМИЛ ВАСИЛЕВ МАНОВ	12			9.11	5.977	65.74
ЕМИЛ ВАСИЛЕВ МАНОВ	12	9.6	3.450			
ЕМИЛ ВАСИЛЕВ МАНОВ	12			9.1	2.000	22.00

ЕМИЛ ВАСИЛЕВ МАНОВ	12			9.5	2.000	22.00
ЕМИЛ ВАСИЛЕВ МАНОВ	12			9.2	1.000	11.00
ЕМИЛ ВАСИЛЕВ МАНОВ	13			9.27	2.698	29.68
ЕМИЛ ВАСИЛЕВ МАНОВ	13			9.23	1.299	14.29
ЕМИЛ ВАСИЛЕВ МАНОВ	13			9.24	1.000	11.00
ЕМИЛ ВАСИЛЕВ МАНОВ	14			9.32	5.600	61.60
ЕМИЛ ВАСИЛЕВ МАНОВ	14			9.31	5.501	60.51
ЕМИЛ ВАСИЛЕВ МАНОВ	14			9.61	1.070	11.77
ЕМИЛ ВАСИЛЕВ МАНОВ	42			9.42	3.000	33.00
ЕМИЛ ВАСИЛЕВ МАНОВ	38			9.38	1.310	14.41
ЕМИЛ ВАСИЛЕВ МАНОВ	38			9.37	1.310	14.41
ЕМИЛ ВАСИЛЕВ МАНОВ	16			10.2	11.698	128.68
ЕМИЛ ВАСИЛЕВ МАНОВ	16	10.7	6.798			
ЕМИЛ ВАСИЛЕВ МАНОВ	16	10.9	3.498			
ЕМИЛ ВАСИЛЕВ МАНОВ	17			10.55	2.951	32.46
ЕМИЛ ВАСИЛЕВ МАНОВ	18			10.28	6.301	69.31
ЕМИЛ ВАСИЛЕВ МАНОВ	18			10.24	1.802	19.82
ЕМИЛ ВАСИЛЕВ МАНОВ	18			10.29	1.060	11.66
ЕМИЛ ВАСИЛЕВ МАНОВ	18			10.53	1.000	11.00
ЕМИЛ ВАСИЛЕВ МАНОВ	18			10.23	0.800	8.80
ЕМИЛ ВАСИЛЕВ МАНОВ	41			10.41	4.700	51.70
ЕМИЛ ВАСИЛЕВ МАНОВ	41			10.40	2.001	22.01
ЕМИЛ ВАСИЛЕВ МАНОВ	31			10.31	2.799	30.79
ЕМИЛ ВАСИЛЕВ МАНОВ	31			10.32	1.199	13.19
ЕМИЛ ВАСИЛЕВ МАНОВ	60			10.60	15.552	171.07
ЕМИЛ ВАСИЛЕВ МАНОВ	60			10.67	7.699	84.69
ОБЩО за ползвателя (дка)			13.746		108.193	1190.12
ИВАЙЛО ЙОРДАНОВ АСЕНОВ	19	26.23	5.125			
ИВАЙЛО ЙОРДАНОВ АСЕНОВ	19			26.33	3.001	33.01
ИВАЙЛО ЙОРДАНОВ АСЕНОВ	21			27.15	10.133	111.46
ИВАЙЛО ЙОРДАНОВ АСЕНОВ	21			27.19	9.799	107.79
ИВАЙЛО ЙОРДАНОВ АСЕНОВ	21			27.18	8.391	92.30
ИВАЙЛО ЙОРДАНОВ АСЕНОВ	21			27.12	6.731	74.04
ИВАЙЛО ЙОРДАНОВ АСЕНОВ	21			27.14	5.925	65.18
ИВАЙЛО ЙОРДАНОВ АСЕНОВ	21			27.17	5.309	58.40
ИВАЙЛО ЙОРДАНОВ АСЕНОВ	21			27.13	5.037	55.40
ИВАЙЛО ЙОРДАНОВ АСЕНОВ	21			27.10	4.222	46.44
ИВАЙЛО ЙОРДАНОВ АСЕНОВ	21			27.11	3.340	36.74
ИВАЙЛО ЙОРДАНОВ АСЕНОВ	21			27.16	3.204	35.24
ОБЩО за ползвателя (дка)			5.125		65.091	716.00
НАТАША НИКОЛОВА ПЕТРОВА	9	28.64	3.999			
НАТАША НИКОЛОВА ПЕТРОВА	9	28.65	3.499			
НАТАША НИКОЛОВА ПЕТРОВА	9			28.56	3.368	37.05
НАТАША НИКОЛОВА ПЕТРОВА	9			28.60	2.401	26.41
НАТАША НИКОЛОВА ПЕТРОВА	9			28.63	1.499	16.49
НАТАША НИКОЛОВА ПЕТРОВА	61			28.6	1.800	19.80
НАТАША НИКОЛОВА ПЕТРОВА	10			28.25	0.729	8.02
НАТАША НИКОЛОВА ПЕТРОВА	10			28.24	0.509	5.60
НАТАША НИКОЛОВА ПЕТРОВА	20	28.20	4.000			
НАТАША НИКОЛОВА ПЕТРОВА	20			28.19	3.500	38.50
НАТАША НИКОЛОВА ПЕТРОВА	20			28.41	2.001	22.01
НАТАША НИКОЛОВА ПЕТРОВА	11			28.11	3.756	41.31
НАТАША НИКОЛОВА ПЕТРОВА	11			28.10	1.698	18.68
ОБЩО за ползвателя (дка)			11.498		21.262	233.88

Област: Кюстендил
Община: Кюстендил
ЕКАТТЕ: 52400

РАБОТНА КАРТА
НА МАСИВИ ЗА ПОЛЗВАНЕ (2023-2024 г.)
Землище: с. Николичевци

Утвърдил: _____



Координатна система: WGS84 (UTM), 35N
Картна подложка:
Актуалност на данните: 23.08.2023-23.08.2023 г.
Дата на отпечатване: 27.08.2023 г.
Образец: CadIS – 27.06.2017 г.

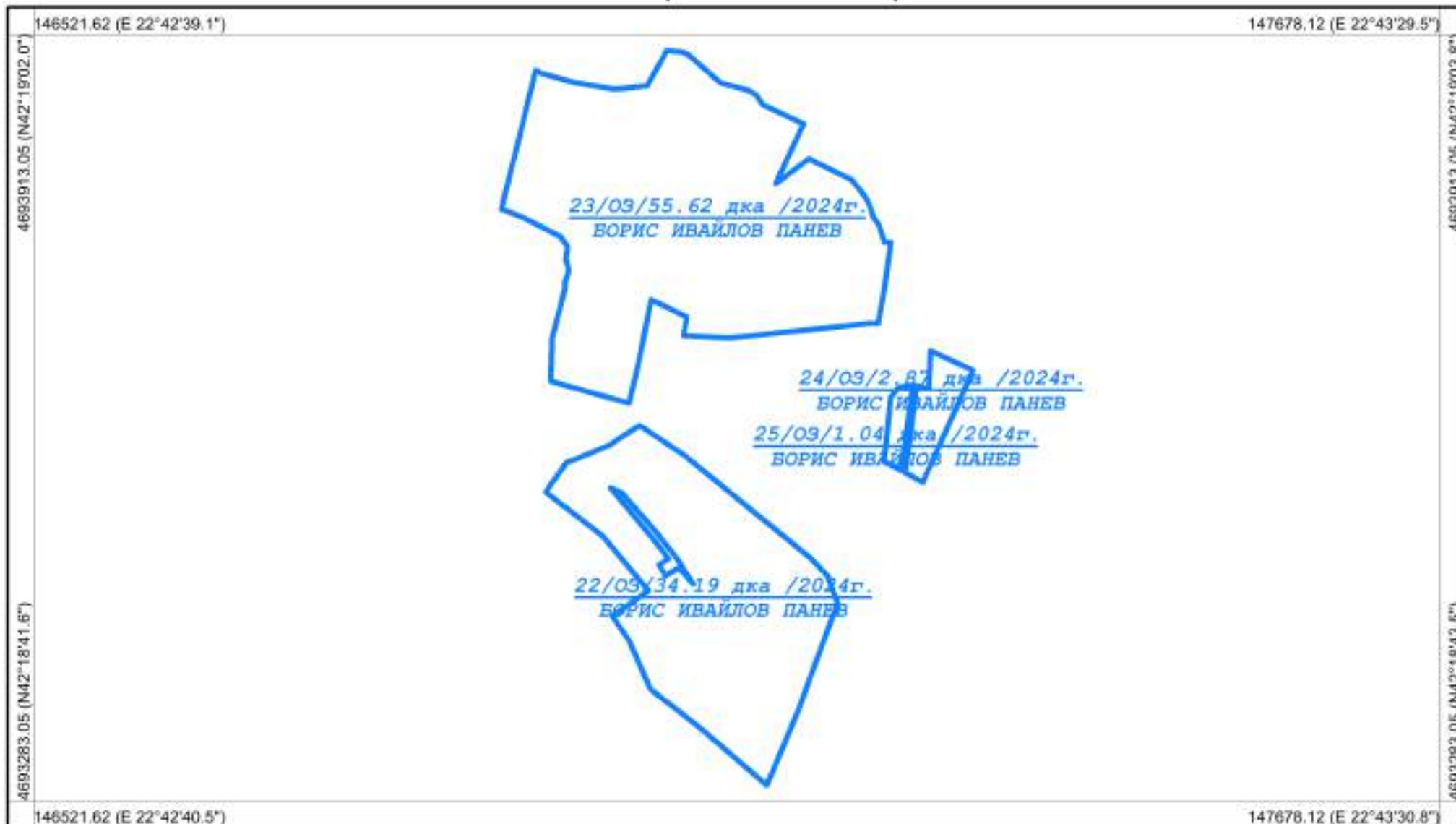
Мащаб 1:6500
1 см = 65 м
0 65 130 195 260 325
Картен лист: 1/1

Изработил: _____
КА МОДЕКС ЕООД
Изготвено с CadIS v.9

Област: Кюстендил
Община: Кюстендил
ЕКАТТЕ: 52400

РАБОТНА КАРТА
НА МАСИВИ ЗА ПОЛЗВАНЕ (2023-2024 г.)
Землище: с. Николичевци

Утвърдил: _____



Координатна система: WGS84 (UTM), 35N
Картна подложка:
Актуалност на данните: 22.08.2023-23.08.2023 г.
Дата на отпечатване: 27.08.2023 г.
Образец: CadIS – 27.06.2017 г.

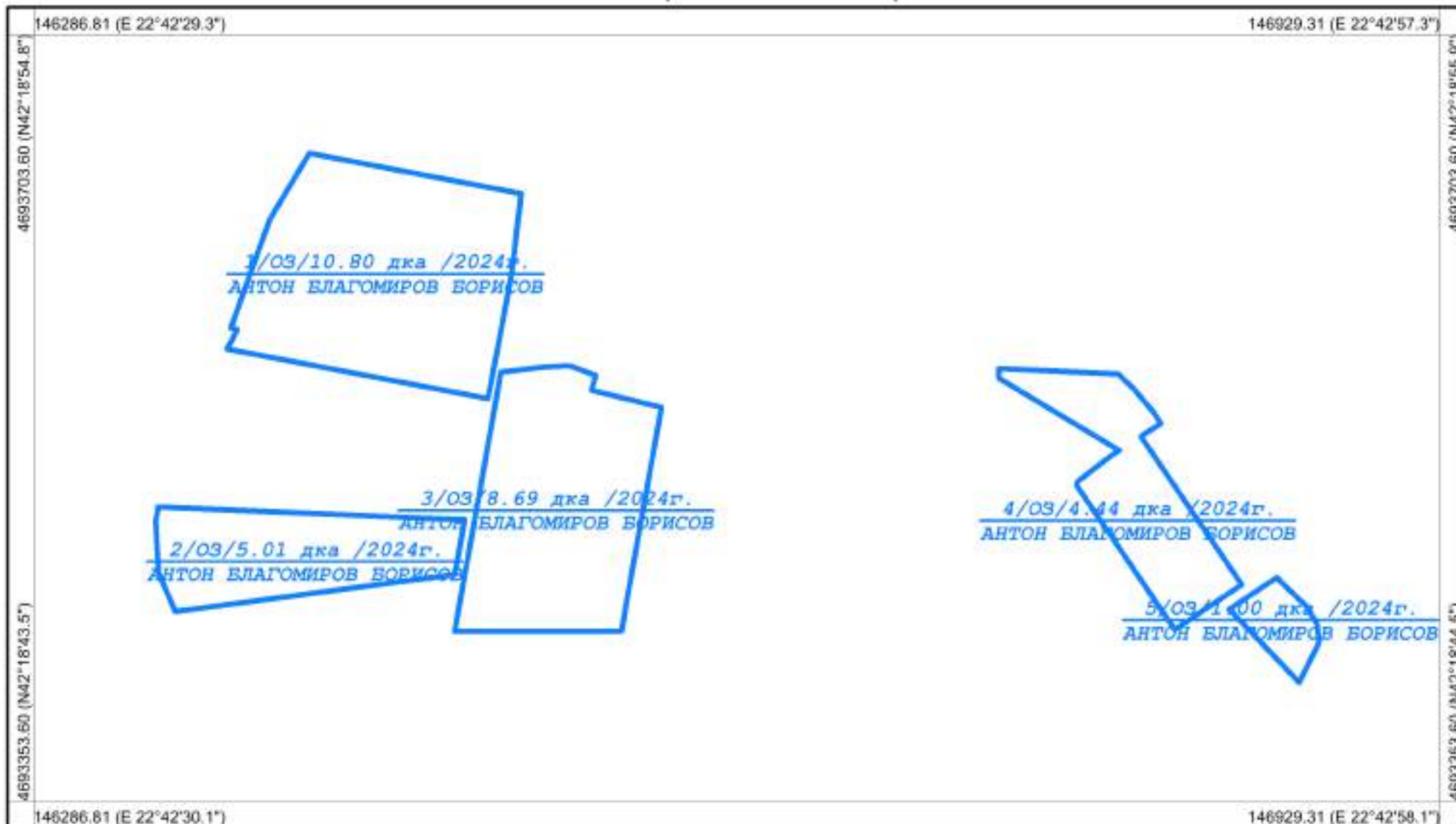
Мащаб 1:4500
1 см = 45 м
0 45 90 135 180 225
Картен лист: 1/1

Изработил: _____
КА МОДЕКС ЕООД
Изготвено с CadIS v.9

Област: Кюстендил
Община: Кюстендил
ЕКАТТЕ: 52400

РАБОТНА КАРТА
НА МАСИВИ ЗА ПОЛЗВАНЕ (2023-2024 г.)
Землище: с. Николичевци

Утвърдил: _____



Координатна система: WGS84 (UTM), 35N
Картна подложка:
Актуалност на данните: 22.08.2023-23.08.2023 г.
Дата на отпечатване: 27.08.2023 г.
Образец: CadIS – 27.06.2017 г.

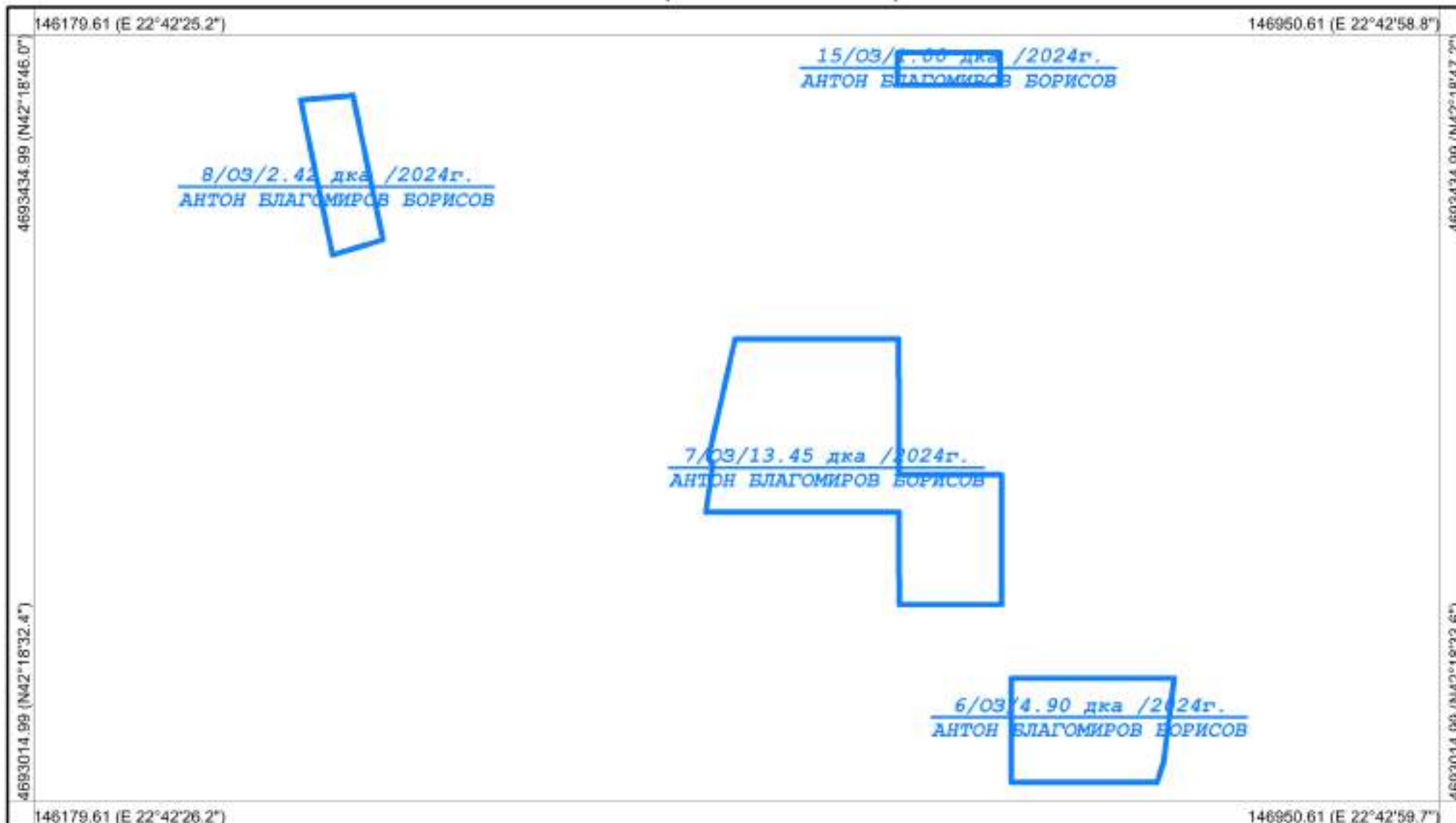
Мащаб 1:2500
1 см = 25 м
0 25 50 75 100 125
Картен лист: 1/1

Изработил: _____
КА МОДЕКС ЕООД
Изготвено с CadIS v.9

Област: Кюстендил
Община: Кюстендил
ЕКАТТЕ: 52400

РАБОТНА КАРТА
НА МАСИВИ ЗА ПОЛЗВАНЕ (2023-2024 г.)
Землище: с. Николичевци

Утвърдил: _____



Координатна система: WGS84 (UTM), 35N
Картна подложка:
Актуалност на данните: 22.08.2023-23.08.2023 г.
Дата на отпечатване: 27.08.2023 г.
Образец: CadIS – 27.06.2017 г.

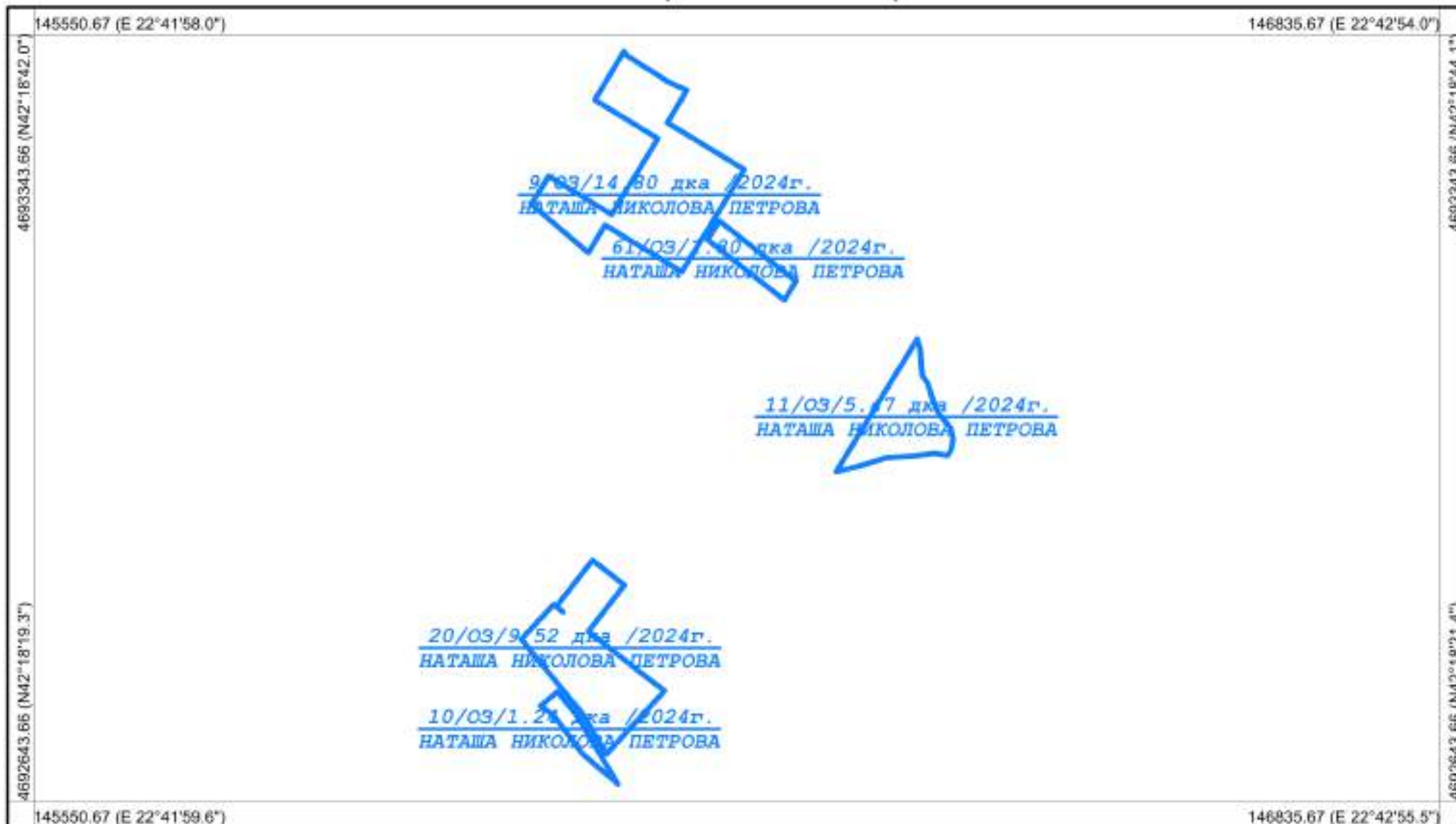
Мащаб 1:3000
1 см = 30 м
0 30 60 90 120 150
Картен лист: 1/1

Изработил: _____
КА МОДЕКС ЕООД
Изготвено с CadIS v.9

Област: Кюстендил
Община: Кюстендил
ЕКАТТЕ: 52400

РАБОТНА КАРТА
НА МАСИВИ ЗА ПОЛЗВАНЕ (2023-2024 г.)
Землище: с. Николичевци

Утвърдил: _____



Координатна система: WGS84 (UTM), 35N
Картна подложка:
Актуалност на данните: 22.08.2023-23.08.2023 г.
Дата на отпечатване: 27.08.2023 г.
Образец: CadIS – 27.06.2017 г.

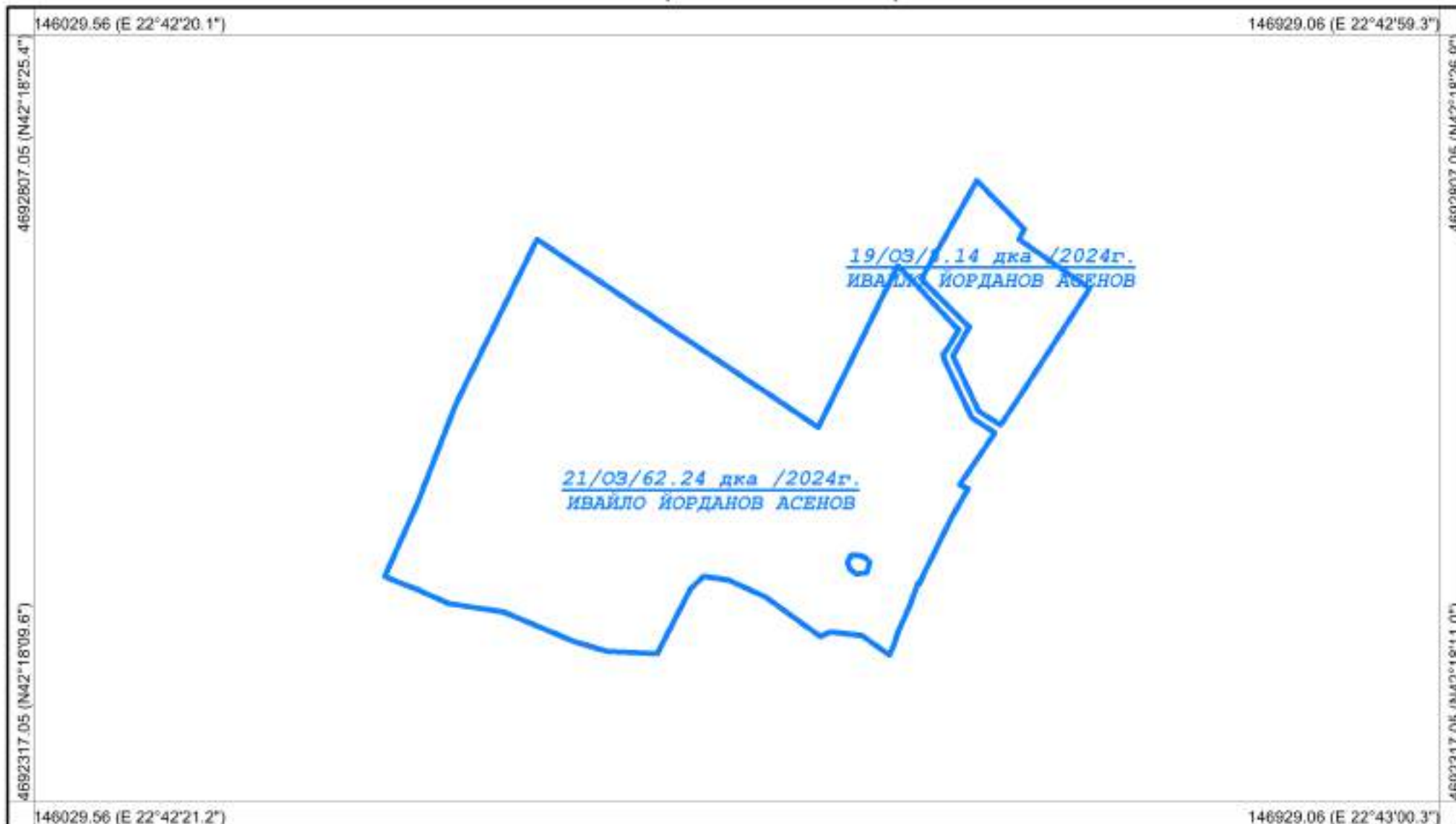
Мащаб 1:5000
1 см = 50 м
0 50 100 150 200 250
Картен лист: 1/1

Изработил: _____
КА МОДЕКС ЕООД
Изготвено с CadIS v.9

Област: Кюстендил
Община: Кюстендил
ЕКАТТЕ: 52400

РАБОТНА КАРТА
НА МАСИВИ ЗА ПОЛЗВАНЕ (2023-2024 г.)
Землище: с. Николичевци

Утвърдил: _____



Координатна система: WGS84 (UTM), 35N
Картна подложка:
Актуалност на данните: 22.08.2023-23.08.2023 г.
Дата на отпечатване: 27.08.2023 г.
Образец: CadIS – 27.06.2017 г.

Мащаб 1:3500
1 см = 35 м

0 35 70 105 140 175

Картен лист: 1/1

Изработил: _____
КА МОДЕКС ЕООД
Изготвено с CadIS v.9