



ЗАПОВЕД

№ РД-04-222/02.10.2023 г.

На основание чл. 37в, ал. 4 от ЗСПЗЗ, във връзка с чл. 75а, ал. 1, т. 1 от ППЗСПЗЗ, доклад с вх. № РД-08-325/02.10.2023 г. на комисия, назначена със Заповед № РД-07-46/20.07.2023 г. на директора на ОД „Земеделие“ – Кюстендил и представено Споразумение с вх. № ПО-09-1298/30.08.2023 г. в ОСЗ – Кюстендил с офис Трекляно

НАРЕЖДАМ:

I. Одобрявам споразумение за разпределение на масивите за ползване на обработваеми земи в землището на с. Граница, ЕКАТТЕ 17751, община Кюстендил, област Кюстендил, сключено между лицата по чл. 37в, ал. 1 от ЗСПЗЗ за стопанската **2023/2024 година**, както следва:

1. АЛЕКСАНДЪР АНАТОЛИЕВ БОРИСОВ

Площ на имоти, ползвани на правно основание: 87.816 дка

Площ на имоти, ползвани на основание на чл. 37в, ал. 3, т. 2 от ЗСПЗЗ: 61.525 дка

Разпределени масиви (по номера), съгласно проекта: 56, 57, 58

Общо площ: 149.341 дка

2. БЛАГОЙ ЦАНКОВ ПАНЧЕВ

Площ на имоти, ползвани на правно основание: 10.226 дка

Площ на имоти, ползвани на основание на чл. 37в, ал. 3, т. 2 от ЗСПЗЗ: 9.196 дка

Разпределени масиви (по номера), съгласно проекта: 43

Общо площ: 19.422 дка

3. ГЕОРГИ ВАСИЛЕВ СТАМБОЛИЙСКИ

Площ на имоти, ползвани на правно основание: 133.160 дка

Площ на имоти, ползвани на основание на чл. 37в, ал. 3, т. 2 от ЗСПЗЗ: 55.164 дка

Разпределени масиви (по номера), съгласно проекта: 76, 81, 82, 83, 87, 91, 92, 120, 2

Общо площ: 188.323 дка

4. ГЕОРГИ ДРАГАНОВ МИЦОВ

Площ на имоти, ползвани на правно основание: 22.156 дка

Площ на имоти, ползвани на основание на чл. 37в, ал. 3, т. 2 от ЗСПЗЗ: 26.450 дка

Разпределени масиви (по номера), съгласно проекта: 75, 125, 129, 124

Общо площ: 48.605 дка

5. ДИМИТЪР ГЕОРГИЕВ КРЪСТЕВ

Площ на имоти, ползвани на правно основание: 9.900 дка

Площ на имоти, ползвани на основание на чл. 37в, ал. 3, т. 2 от ЗСПЗЗ: 7.298 дка

Разпределени масиви (по номера), съгласно проекта: 126

Общо площ: 17.198 дка

6. ЕЛЕНА МИХАИЛОВА ДЮЛГЕРСКА

Площ на имоти, ползвани на правно основание: 126.809 дка

Площ на имоти, ползвани на основание на чл. 37в, ал. 3, т. 2 от ЗСПЗЗ: 123.870 дка

Разпределени масиви (по номера), съгласно проекта: 59, 60, 61, 69, 70, 71, 72, 73, 74, 77, 78, 79, 80, 93, 94, 95, 96, 97, 128, 117, 118, 141

Общо площ: 250.679 дка

7. „ЕЛФ АКИТЕН“ ЕООД

Площ на имоти, ползвани на правно основание: 36.787 дка

Площ на имоти, ползвани на основание на чл. 37в, ал. 3, т. 2 от ЗСПЗЗ: 17.392 дка

Разпределени масиви (по номера), съгласно проекта: 62, 63, 201, 64, 65, 66, 67, 68, 18

Общо площ: 54.179 дка

8. ЙОРДАН ИВАНОВ КАЦАРСКИ

Площ на имоти, ползвани на правно основание: 114.274 дка

Площ на имоти, ползвани на основание на чл. 37в, ал. 3, т. 2 от ЗСПЗЗ: 40.568 дка

Разпределени масиви (по номера), съгласно проекта: 33, 34, 51, 52, 53, 54, 127, 119, 131, 132, 133, 202, 134, 207, 142

Общо площ: 154.842 дка

9. „КИТАНОВ ТРАНС 89“ ЕООД

Площ на имоти, ползвани на правно основание: 3.890 дка

Площ на имоти, ползвани на основание на чл. 37в, ал. 3, т. 2 от ЗСПЗЗ: 0.000 дка

Разпределени масиви (по номера), съгласно проекта: 116

Общо площ: 3.890 дка

10. МАРИАНА РАЙКОВА ИВАНОВА

Площ на имоти, ползвани на правно основание: 31.763 дка

Площ на имоти, ползвани на основание на чл. 37в, ал. 3, т. 2 от ЗСПЗЗ: 17.483 дка

Разпределени масиви (по номера), съгласно проекта: 35, 36, 37, 41, 130

Общо площ: 49.247 дка

11. „МОТО БГ“ ООД

Площ на имоти, ползвани на правно основание: 25.372 дка

Площ на имоти, ползвани на основание на чл. 37в, ал. 3, т. 2 от ЗСПЗЗ: 19.444 дка

Разпределени масиви (по номера), съгласно проекта: 86, 4

Общо площ: 44.816 дка

12. НАДЯ ВАЛЕНТИНОВА ПАУНОВА

Площ на имоти, ползвани на правно основание: 149.837 дка

Площ на имоти, ползвани на основание на чл. 37в, ал. 3, т. 2 от ЗСПЗЗ: 121.976 дка

Разпределени масиви (по номера), съгласно проекта: 88, 89, 90, 205, 204, 99, 100, 101, 102, 103, 105, 106, 107, 108, 109, 110, 111

Общо площ: 271.813 дка

13. РОСЕН ГЕОРГИЕВ ЙОСИФОВ

Площ на имоти, ползвани на правно основание: 204.638 дка

Площ на имоти, ползвани на основание на чл. 37в, ал. 3, т. 2 от ЗСПЗЗ: 109.066 дка

Разпределени масиви (по номера), съгласно проекта: 1, 3, 5, 6, 7, 8, 9, 10, 11, 12, 13, 14, 15, 16, 17, 19, 20, 21, 22, 25, 26, 28, 29, 30, 31, 32, 38, 39, 46, 24, 23, 123, 122, 115

Общо площ: 313.704 дка

14. РУМЕН ДРАГАНОВ МИЦОВ

Площ на имоти, ползвани на правно основание: 104.728 дка

Площ на имоти, ползвани на основание на чл. 37в, ал. 3, т. 2 от ЗСПЗЗ: 39.285 дка

Разпределени масиви (по номера), съгласно проекта: 27, 40, 42, 162, 47, 48, 49, 50, 55

Общо площ: 144.014 дка

15. ЦВЕТАНКА ПАВЛОВА АНАКИЕВА

Площ на имоти, ползвани на правно основание: 25.300 дка

Площ на имоти, ползвани на основание на чл. 37в, ал. 3, т. 2 от ЗСПЗЗ: 101.178 дка

Разпределени масиви (по номера), съгласно проекта: 44, 45, 84, 85, 121, 135, 136, 137, 138, 139, 203

Общо площ: 126.478 дка

16. ЯВОР ИВАНОВ ЙОСИФОВ

Площ на имоти, ползвани на правно основание: 12.101 дка

Площ на имоти, ползвани на основание на чл. 37в, ал. 3, т. 2 от ЗСПЗЗ: 24.491 дка

Разпределени масиви (по номера), съгласно проекта: 104, 112, 114, 98, 113

Общо площ: 36.592 дка

II. Лицата по т. I, на които са определени площи по чл. 37в, ал. 3, т. 2 от ЗСПЗЗ внасят по сметка за чужди средства сума в размер на средното годишно рентно плащане за землището в срок до три месеца от публикуване на настоящата заповед.

Банкова сметка за чужди средства на Областна дирекция „Земеделие” – Кюстендил:

ТБ ОББ АД – КЛОН КЮСТЕНДИЛ

IBAN: BG50 UBBS 8002 3300 2513 10

BIC: UBBS BGSF.

III. На основание чл. 37в, ал. 7 от ЗСПЗЗ, за ползвател, който не е заплатил сумите за ползваните земи по чл. 37в, ал. 3, т. 2 от ЗСПЗЗ съгласно настоящата заповед, директорът на областната дирекция „Земеделие” издава заповед за заплащане на трикратния размер на средното годишно рентно плащане за землището.

IV. На основание чл. 37в, ал. 5 от ЗСПЗЗ, настоящата заповед, ведно с окончателния регистър и картата на землището с отразените масиви за ползване да се обяви в кметството на с. Граница, община Кюстендил и в сградата на офис Кюстендил на Общинска служба по земеделие – Кюстендил с офис Трекляно, както и да се публикува на интернет страниците на Община Кюстендил и Областна дирекция „Земеделие” – Кюстендил.

Контрол по изпълнението на заповедта възлагам на началника на Общинска служба по земеделие – Кюстендил с офис Трекляно.

Заповедта да се доведе до знанието на съответните длъжностни лица, за сведение и изпълнение.

Заповедта може да бъде обжалвана по реда на АПК. Съгласно чл. 37в, ал. 6 от ЗСПЗЗ, обжалването на заповедта не спира изпълнението ѝ.

V. Неразделна част от настоящата заповед са описа на масивите и имотите по ползватели, представен в *Приложение 1* и картата на масивите за ползване за землището на с. Граница, община Кюстендил.

ЗА ДИРЕКТОР: /п/

/М. ШУКЕРОВА/

Заповед за заместване № РД-04-178/29.09.2023 г.

ПРИЛОЖЕНИЕ № 1

Неразделна част от Заповед № РД-04-222/02.10.2023г.

**Окончателен регистър по реда на чл. 74, във връзка с чл. 75а от ППЗСПЗЗ и
чл. 37в, ал. 9 от ЗСПЗЗ за стопанската 2023/2024 година
за землището на с. Граница, ЕКАТТЕ 17751, община Кюстендил, област Кюстендил**

Ползвател	Масив №	Имот с регистрирано правно основание		Имот по чл. 37в, ал. 3, т. 2 от ЗСПЗЗ		
		№	Площ дка	№	Площ дка	Дължимо рентно плащане в лв.
АЛЕКСАНДЪР АНАТОЛИЕВ БОРИСОВ	56			22.20	5.000	95.00
АЛЕКСАНДЪР АНАТОЛИЕВ БОРИСОВ	56	22.21	5.000			
АЛЕКСАНДЪР АНАТОЛИЕВ БОРИСОВ	56			22.19	4.999	94.98
АЛЕКСАНДЪР АНАТОЛИЕВ БОРИСОВ	56			22.3	4.912	93.32
АЛЕКСАНДЪР АНАТОЛИЕВ БОРИСОВ	56	22.22	4.883			
АЛЕКСАНДЪР АНАТОЛИЕВ БОРИСОВ	56	22.13	3.680			
АЛЕКСАНДЪР АНАТОЛИЕВ БОРИСОВ	56			22.6	3.542	67.29
АЛЕКСАНДЪР АНАТОЛИЕВ БОРИСОВ	56	22.15	3.500			
АЛЕКСАНДЪР АНАТОЛИЕВ БОРИСОВ	56			22.28	3.300	62.70
АЛЕКСАНДЪР АНАТОЛИЕВ БОРИСОВ	56	22.26	3.000			
АЛЕКСАНДЪР АНАТОЛИЕВ БОРИСОВ	56	22.5	2.914			
АЛЕКСАНДЪР АНАТОЛИЕВ БОРИСОВ	56			22.9	2.800	53.20
АЛЕКСАНДЪР АНАТОЛИЕВ БОРИСОВ	56	22.8	2.600			
АЛЕКСАНДЪР АНАТОЛИЕВ БОРИСОВ	56	22.10	2.500			
АЛЕКСАНДЪР АНАТОЛИЕВ БОРИСОВ	56	22.18	2.000			
АЛЕКСАНДЪР АНАТОЛИЕВ БОРИСОВ	56	22.4	1.971			
АЛЕКСАНДЪР АНАТОЛИЕВ БОРИСОВ	56			22.12	1.914	36.38
АЛЕКСАНДЪР АНАТОЛИЕВ БОРИСОВ	56			22.23	1.500	28.50
АЛЕКСАНДЪР АНАТОЛИЕВ БОРИСОВ	56	22.24	1.500			
АЛЕКСАНДЪР АНАТОЛИЕВ БОРИСОВ	56	22.1	1.474			
АЛЕКСАНДЪР АНАТОЛИЕВ БОРИСОВ	56	22.17	1.400			
АЛЕКСАНДЪР АНАТОЛИЕВ БОРИСОВ	56			22.16	1.400	26.60
АЛЕКСАНДЪР АНАТОЛИЕВ БОРИСОВ	56	22.14	1.000			
АЛЕКСАНДЪР АНАТОЛИЕВ БОРИСОВ	56	22.2	0.997			
АЛЕКСАНДЪР АНАТОЛИЕВ БОРИСОВ	56	22.7	0.956			
АЛЕКСАНДЪР АНАТОЛИЕВ БОРИСОВ	56			22.11	0.500	9.50
АЛЕКСАНДЪР АНАТОЛИЕВ БОРИСОВ	57	24.9	5.010			
АЛЕКСАНДЪР АНАТОЛИЕВ БОРИСОВ	57	24.8	3.879			
АЛЕКСАНДЪР АНАТОЛИЕВ БОРИСОВ	57	24.7	3.651			
АЛЕКСАНДЪР АНАТОЛИЕВ БОРИСОВ	57			24.13	3.480	66.12
АЛЕКСАНДЪР АНАТОЛИЕВ БОРИСОВ	57	24.12	3.045			
АЛЕКСАНДЪР АНАТОЛИЕВ БОРИСОВ	57	24.11	2.610			
АЛЕКСАНДЪР АНАТОЛИЕВ БОРИСОВ	57	24.10	2.339			
АЛЕКСАНДЪР АНАТОЛИЕВ БОРИСОВ	57			24.6	2.175	41.33
АЛЕКСАНДЪР АНАТОЛИЕВ БОРИСОВ	57			24.5	1.735	32.97
АЛЕКСАНДЪР АНАТОЛИЕВ БОРИСОВ	57	24.15	1.350			
АЛЕКСАНДЪР АНАТОЛИЕВ БОРИСОВ	57	24.4	1.303			
АЛЕКСАНДЪР АНАТОЛИЕВ БОРИСОВ	57	24.14	1.131			
АЛЕКСАНДЪР АНАТОЛИЕВ БОРИСОВ	57	24.44	0.825			
АЛЕКСАНДЪР АНАТОЛИЕВ БОРИСОВ	57	24.3	0.575			
АЛЕКСАНДЪР АНАТОЛИЕВ БОРИСОВ	58	24.18	5.046			
АЛЕКСАНДЪР АНАТОЛИЕВ БОРИСОВ	58			24.32	3.941	74.87
АЛЕКСАНДЪР АНАТОЛИЕВ БОРИСОВ	58	24.19	3.600			
АЛЕКСАНДЪР АНАТОЛИЕВ БОРИСОВ	58	24.26	3.274			
АЛЕКСАНДЪР АНАТОЛИЕВ БОРИСОВ	58	24.27	3.231			
АЛЕКСАНДЪР АНАТОЛИЕВ БОРИСОВ	58			24.24	2.962	56.29
АЛЕКСАНДЪР АНАТОЛИЕВ БОРИСОВ	58			24.31	2.959	56.21

Споразумението е изготвено с помощта на програмния продукт CadIS8 (www.cadis.bg) по образец, утвърден от министъра на земеделието и храните, съгласно чл. 37в, ал. 2 ЗСПЗЗ и чл. 73, ал. 2 от ППЗСПЗЗ.

АЛЕКСАНДЪР АНАТОЛИЕВ БОРИСОВ	58			24.22	2.551	48.47
АЛЕКСАНДЪР АНАТОЛИЕВ БОРИСОВ	58	24.17	2.001			
АЛЕКСАНДЪР АНАТОЛИЕВ БОРИСОВ	58			24.20	1.742	33.11
АЛЕКСАНДЪР АНАТОЛИЕВ БОРИСОВ	58	24.16	1.740			
АЛЕКСАНДЪР АНАТОЛИЕВ БОРИСОВ	58			24.23	1.729	32.84
АЛЕКСАНДЪР АНАТОЛИЕВ БОРИСОВ	58			24.21	1.662	31.59
АЛЕКСАНДЪР АНАТОЛИЕВ БОРИСОВ	58			24.36	1.529	29.05
АЛЕКСАНДЪР АНАТОЛИЕВ БОРИСОВ	58	24.33	1.487			
АЛЕКСАНДЪР АНАТОЛИЕВ БОРИСОВ	58			24.38	1.377	26.16
АЛЕКСАНДЪР АНАТОЛИЕВ БОРИСОВ	58	24.25	1.305			
АЛЕКСАНДЪР АНАТОЛИЕВ БОРИСОВ	58			24.34	1.121	21.30
АЛЕКСАНДЪР АНАТОЛИЕВ БОРИСОВ	58			24.28	1.003	19.06
АЛЕКСАНДЪР АНАТОЛИЕВ БОРИСОВ	58			24.30	0.857	16.27
АЛЕКСАНДЪР АНАТОЛИЕВ БОРИСОВ	58			24.29	0.835	15.86
АЛЕКСАНДЪР АНАТОЛИЕВ БОРИСОВ	58	24.35	0.760			
АЛЕКСАНДЪР АНАТОЛИЕВ БОРИСОВ	58	24.37	0.280			
ОБЩО за ползвателя (дка)			87.816		61.525	1168.98
БЛАГОЙ ЦАНКОВ ПАНЧЕВ	43	37.31	6.142			
БЛАГОЙ ЦАНКОВ ПАНЧЕВ	43			37.65	2.010	38.19
БЛАГОЙ ЦАНКОВ ПАНЧЕВ	43			37.32	1.889	35.89
БЛАГОЙ ЦАНКОВ ПАНЧЕВ	43	37.67	1.722			
БЛАГОЙ ЦАНКОВ ПАНЧЕВ	43			37.41	1.695	32.20
БЛАГОЙ ЦАНКОВ ПАНЧЕВ	43	37.9	1.417			
БЛАГОЙ ЦАНКОВ ПАНЧЕВ	43			37.8	1.417	26.92
БЛАГОЙ ЦАНКОВ ПАНЧЕВ	43			37.66	1.239	23.55
БЛАГОЙ ЦАНКОВ ПАНЧЕВ	43	37.68	0.945			
БЛАГОЙ ЦАНКОВ ПАНЧЕВ	43			37.7	0.945	17.95
ОБЩО за ползвателя (дка)			10.226		9.196	174.72
ГЕОРГИ ВАСИЛЕВ СТАМБОЛИЙСКИ	76	33.45	6.278			
ГЕОРГИ ВАСИЛЕВ СТАМБОЛИЙСКИ	76	33.58	3.180			
ГЕОРГИ ВАСИЛЕВ СТАМБОЛИЙСКИ	76			33.52	2.162	41.09
ГЕОРГИ ВАСИЛЕВ СТАМБОЛИЙСКИ	76	33.47	1.980			
ГЕОРГИ ВАСИЛЕВ СТАМБОЛИЙСКИ	76	33.54	1.480			
ГЕОРГИ ВАСИЛЕВ СТАМБОЛИЙСКИ	76	33.56	0.993			
ГЕОРГИ ВАСИЛЕВ СТАМБОЛИЙСКИ	76	33.49	0.881			
ГЕОРГИ ВАСИЛЕВ СТАМБОЛИЙСКИ	76			33.50	0.473	8.99
ГЕОРГИ ВАСИЛЕВ СТАМБОЛИЙСКИ	81			33.1	8.340	158.46
ГЕОРГИ ВАСИЛЕВ СТАМБОЛИЙСКИ	81	33.3	2.221			
ГЕОРГИ ВАСИЛЕВ СТАМБОЛИЙСКИ	81			56.5	1.515	28.78
ГЕОРГИ ВАСИЛЕВ СТАМБОЛИЙСКИ	81	33.2	0.532			
ГЕОРГИ ВАСИЛЕВ СТАМБОЛИЙСКИ	81			33.7	0.153	2.91
ГЕОРГИ ВАСИЛЕВ СТАМБОЛИЙСКИ	82	33.6	6.309			
ГЕОРГИ ВАСИЛЕВ СТАМБОЛИЙСКИ	82			33.7	5.976	113.54
ГЕОРГИ ВАСИЛЕВ СТАМБОЛИЙСКИ	82	33.2	4.785			
ГЕОРГИ ВАСИЛЕВ СТАМБОЛИЙСКИ	82	33.10	4.064			
ГЕОРГИ ВАСИЛЕВ СТАМБОЛИЙСКИ	82	33.11	4.000			
ГЕОРГИ ВАСИЛЕВ СТАМБОЛИЙСКИ	82			33.4	1.752	33.28
ГЕОРГИ ВАСИЛЕВ СТАМБОЛИЙСКИ	82	33.14	1.200			
ГЕОРГИ ВАСИЛЕВ СТАМБОЛИЙСКИ	82			33.13	1.200	22.80
ГЕОРГИ ВАСИЛЕВ СТАМБОЛИЙСКИ	83	33.35	5.399			
ГЕОРГИ ВАСИЛЕВ СТАМБОЛИЙСКИ	83	33.34	4.899			
ГЕОРГИ ВАСИЛЕВ СТАМБОЛИЙСКИ	83			33.37	3.999	75.98
ГЕОРГИ ВАСИЛЕВ СТАМБОЛИЙСКИ	83	33.41	3.999			
ГЕОРГИ ВАСИЛЕВ СТАМБОЛИЙСКИ	83	33.44	3.831			
ГЕОРГИ ВАСИЛЕВ СТАМБОЛИЙСКИ	83	33.38	3.500			
ГЕОРГИ ВАСИЛЕВ СТАМБОЛИЙСКИ	83	33.17	3.435			
ГЕОРГИ ВАСИЛЕВ СТАМБОЛИЙСКИ	83			33.31	3.095	58.80
ГЕОРГИ ВАСИЛЕВ СТАМБОЛИЙСКИ	83			33.36	3.001	57.02
ГЕОРГИ ВАСИЛЕВ СТАМБОЛИЙСКИ	83	33.40	3.000			
ГЕОРГИ ВАСИЛЕВ СТАМБОЛИЙСКИ	83	33.39	2.999			
ГЕОРГИ ВАСИЛЕВ СТАМБОЛИЙСКИ	83	33.33	2.693			

Споразумението е изготвено с помощта на програмен продукт CadIS8 (www.cadis.bg) по образец, утвърден от министъра на земеделието и храните, съгласно чл. 37в, ал. 2 ЗСПЗЗ и чл. 73, ал. 2 от ППЗСПЗЗ.

ГЕОРГИ ВАСИЛЕВ СТАМБОЛИЙСКИ	83	33.21	2.191			
ГЕОРГИ ВАСИЛЕВ СТАМБОЛИЙСКИ	83	33.20	1.452			
ГЕОРГИ ВАСИЛЕВ СТАМБОЛИЙСКИ	83	33.18	1.445			
ГЕОРГИ ВАСИЛЕВ СТАМБОЛИЙСКИ	83			33.19	1.422	27.01
ГЕОРГИ ВАСИЛЕВ СТАМБОЛИЙСКИ	83	33.16	1.300			
ГЕОРГИ ВАСИЛЕВ СТАМБОЛИЙСКИ	83	33.22	1.280			
ГЕОРГИ ВАСИЛЕВ СТАМБОЛИЙСКИ	83			33.51	1.210	23.00
ГЕОРГИ ВАСИЛЕВ СТАМБОЛИЙСКИ	83			33.15	1.150	21.85
ГЕОРГИ ВАСИЛЕВ СТАМБОЛИЙСКИ	83	33.46	1.023			
ГЕОРГИ ВАСИЛЕВ СТАМБОЛИЙСКИ	83	33.67	1.000			
ГЕОРГИ ВАСИЛЕВ СТАМБОЛИЙСКИ	83	33.69	1.000			
ГЕОРГИ ВАСИЛЕВ СТАМБОЛИЙСКИ	83	33.57	0.984			
ГЕОРГИ ВАСИЛЕВ СТАМБОЛИЙСКИ	83	33.12	0.894			
ГЕОРГИ ВАСИЛЕВ СТАМБОЛИЙСКИ	83	33.66	0.788			
ГЕОРГИ ВАСИЛЕВ СТАМБОЛИЙСКИ	83	33.53	0.631			
ГЕОРГИ ВАСИЛЕВ СТАМБОЛИЙСКИ	83	33.48	0.435			
ГЕОРГИ ВАСИЛЕВ СТАМБОЛИЙСКИ	83	33.55	0.380			
ГЕОРГИ ВАСИЛЕВ СТАМБОЛИЙСКИ	83			48.1	0.254	4.82
ГЕОРГИ ВАСИЛЕВ СТАМБОЛИЙСКИ	87	37.64	1.905			
ГЕОРГИ ВАСИЛЕВ СТАМБОЛИЙСКИ	91			62.1	2.122	40.31
ГЕОРГИ ВАСИЛЕВ СТАМБОЛИЙСКИ	91			62.2	1.946	36.97
ГЕОРГИ ВАСИЛЕВ СТАМБОЛИЙСКИ	91			62.5	1.758	33.40
ГЕОРГИ ВАСИЛЕВ СТАМБОЛИЙСКИ	91	62.10	1.720			
ГЕОРГИ ВАСИЛЕВ СТАМБОЛИЙСКИ	91	62.24	1.720			
ГЕОРГИ ВАСИЛЕВ СТАМБОЛИЙСКИ	91	62.27	1.531			
ГЕОРГИ ВАСИЛЕВ СТАМБОЛИЙСКИ	91			62.4	1.497	28.44
ГЕОРГИ ВАСИЛЕВ СТАМБОЛИЙСКИ	91			62.11	1.290	24.51
ГЕОРГИ ВАСИЛЕВ СТАМБОЛИЙСКИ	91	62.3	1.268			
ГЕОРГИ ВАСИЛЕВ СТАМБОЛИЙСКИ	91	62.7	1.118			
ГЕОРГИ ВАСИЛЕВ СТАМБОЛИЙСКИ	91	62.22	0.826			
ГЕОРГИ ВАСИЛЕВ СТАМБОЛИЙСКИ	91	62.6	0.762			
ГЕОРГИ ВАСИЛЕВ СТАМБОЛИЙСКИ	91			62.9	0.542	10.29
ГЕОРГИ ВАСИЛЕВ СТАМБОЛИЙСКИ	91			62.8	0.388	7.38
ГЕОРГИ ВАСИЛЕВ СТАМБОЛИЙСКИ	91			62.36	0.192	3.65
ГЕОРГИ ВАСИЛЕВ СТАМБОЛИЙСКИ	92	62.19	1.102			
ГЕОРГИ ВАСИЛЕВ СТАМБОЛИЙСКИ	120	33.28	5.703			
ГЕОРГИ ВАСИЛЕВ СТАМБОЛИЙСКИ	120	33.27	4.706			
ГЕОРГИ ВАСИЛЕВ СТАМБОЛИЙСКИ	120	33.26	4.144			
ГЕОРГИ ВАСИЛЕВ СТАМБОЛИЙСКИ	120	33.29	3.352			
ГЕОРГИ ВАСИЛЕВ СТАМБОЛИЙСКИ	120	33.30	2.820			
ГЕОРГИ ВАСИЛЕВ СТАМБОЛИЙСКИ	120			33.25	2.500	47.50
ГЕОРГИ ВАСИЛЕВ СТАМБОЛИЙСКИ	2	37.48	5.196			
ГЕОРГИ ВАСИЛЕВ СТАМБОЛИЙСКИ	2	37.50	2.835			
ГЕОРГИ ВАСИЛЕВ СТАМБОЛИЙСКИ	2	37.73	2.209			
ГЕОРГИ ВАСИЛЕВ СТАМБОЛИЙСКИ	2	37.49	1.890			
ГЕОРГИ ВАСИЛЕВ СТАМБОЛИЙСКИ	2	37.38	1.890			
ГЕОРГИ ВАСИЛЕВ СТАМБОЛИЙСКИ	2			37.52	1.889	35.90
ГЕОРГИ ВАСИЛЕВ СТАМБОЛИЙСКИ	2			37.51	1.889	35.89
ГЕОРГИ ВАСИЛЕВ СТАМБОЛИЙСКИ	2			37.47	1.748	33.21
ГЕОРГИ ВАСИЛЕВ СТАМБОЛИЙСКИ	2			37.40	0.945	17.95
ГЕОРГИ ВАСИЛЕВ СТАМБОЛИЙСКИ	2			37.39	0.756	14.36
ОБЩО за ползвателя (дка)			133.160		55.164	1048.11
ГЕОРГИ ДРАГАНОВ МИЦОВ	75	60.6	3.207			
ГЕОРГИ ДРАГАНОВ МИЦОВ	75			60.7	2.094	39.78
ГЕОРГИ ДРАГАНОВ МИЦОВ	75	60.8	1.302			
ГЕОРГИ ДРАГАНОВ МИЦОВ	125			9.3	4.029	76.54
ГЕОРГИ ДРАГАНОВ МИЦОВ	125			9.28	2.943	55.92
ГЕОРГИ ДРАГАНОВ МИЦОВ	125			9.4	2.345	44.56
ГЕОРГИ ДРАГАНОВ МИЦОВ	125			9.5	1.462	27.77
ГЕОРГИ ДРАГАНОВ МИЦОВ	129	12.29	7.494			
ГЕОРГИ ДРАГАНОВ МИЦОВ	129	12.25	5.000			

Споразумението е изготвено с помощта на програмен продукт CadIS8 (www.cadis.bg) по образец, утвърден от министъра на земеделието и храните, съгласно чл. 37в, ал. 2 ЗСПЗЗ и чл. 73, ал. 2 от ППЗСПЗЗ.

ГЕОРГИ ДРАГАНОВ МИЦОВ	129			12.33	3.000	57.00
ГЕОРГИ ДРАГАНОВ МИЦОВ	129			12.28	2.496	47.43
ГЕОРГИ ДРАГАНОВ МИЦОВ	129	12.30	2.495			
ГЕОРГИ ДРАГАНОВ МИЦОВ	129			12.34	2.480	47.12
ГЕОРГИ ДРАГАНОВ МИЦОВ	129			12.27	1.997	37.95
ГЕОРГИ ДРАГАНОВ МИЦОВ	129	12.26	1.500			
ГЕОРГИ ДРАГАНОВ МИЦОВ	129			12.31	0.500	9.50
ГЕОРГИ ДРАГАНОВ МИЦОВ	129			12.32	0.500	9.50
ГЕОРГИ ДРАГАНОВ МИЦОВ	124	9.9	1.158			
ГЕОРГИ ДРАГАНОВ МИЦОВ	124			9.8	1.107	21.02
ГЕОРГИ ДРАГАНОВ МИЦОВ	124			9.10	0.755	14.34
ГЕОРГИ ДРАГАНОВ МИЦОВ	124			9.11	0.742	14.09
ОБЩО за ползвателя (дка)			22.156		26.450	502.55
ДИМИТЪР ГЕОРГИЕВ КРЪСТЕВ	126	28.1	6.400			
ДИМИТЪР ГЕОРГИЕВ КРЪСТЕВ	126			28.4	4.798	91.15
ДИМИТЪР ГЕОРГИЕВ КРЪСТЕВ	126			28.2	2.500	47.50
ДИМИТЪР ГЕОРГИЕВ КРЪСТЕВ	126	28.3	2.500			
ДИМИТЪР ГЕОРГИЕВ КРЪСТЕВ	126	28.22	1.000			
ОБЩО за ползвателя (дка)			9.900		7.298	138.65
ЕЛЕНА МИХАИЛОВА ДЮЛГЕРСКА	59	39.5	6.002			
ЕЛЕНА МИХАИЛОВА ДЮЛГЕРСКА	59	39.7	4.934			
ЕЛЕНА МИХАИЛОВА ДЮЛГЕРСКА	59	39.6	4.072			
ЕЛЕНА МИХАИЛОВА ДЮЛГЕРСКА	59			39.8	1.923	36.53
ЕЛЕНА МИХАИЛОВА ДЮЛГЕРСКА	59			39.4	1.821	34.61
ЕЛЕНА МИХАИЛОВА ДЮЛГЕРСКА	59			39.3	1.735	32.96
ЕЛЕНА МИХАИЛОВА ДЮЛГЕРСКА	59	39.2	1.607			
ЕЛЕНА МИХАИЛОВА ДЮЛГЕРСКА	59	39.9	1.569			
ЕЛЕНА МИХАИЛОВА ДЮЛГЕРСКА	60	39.28	4.352			
ЕЛЕНА МИХАИЛОВА ДЮЛГЕРСКА	60			39.33	1.648	31.31
ЕЛЕНА МИХАИЛОВА ДЮЛГЕРСКА	60			39.34	0.456	8.66
ЕЛЕНА МИХАИЛОВА ДЮЛГЕРСКА	61			53.2	2.774	52.70
ЕЛЕНА МИХАИЛОВА ДЮЛГЕРСКА	61	53.13	2.401			
ЕЛЕНА МИХАИЛОВА ДЮЛГЕРСКА	61	53.5	1.963			
ЕЛЕНА МИХАИЛОВА ДЮЛГЕРСКА	61			53.3	1.796	34.13
ЕЛЕНА МИХАИЛОВА ДЮЛГЕРСКА	61			53.4	1.756	33.36
ЕЛЕНА МИХАИЛОВА ДЮЛГЕРСКА	61			53.8	1.248	23.71
ЕЛЕНА МИХАИЛОВА ДЮЛГЕРСКА	61	53.6	1.232			
ЕЛЕНА МИХАИЛОВА ДЮЛГЕРСКА	61	53.7	0.958			
ЕЛЕНА МИХАИЛОВА ДЮЛГЕРСКА	61			53.1	0.845	16.05
ЕЛЕНА МИХАИЛОВА ДЮЛГЕРСКА	69			42.14	3.228	61.33
ЕЛЕНА МИХАИЛОВА ДЮЛГЕРСКА	69			65.1	1.505	28.59
ЕЛЕНА МИХАИЛОВА ДЮЛГЕРСКА	69			42.5	1.355	25.74
ЕЛЕНА МИХАИЛОВА ДЮЛГЕРСКА	69			42.4	1.221	23.20
ЕЛЕНА МИХАИЛОВА ДЮЛГЕРСКА	69	42.6	1.081			
ЕЛЕНА МИХАИЛОВА ДЮЛГЕРСКА	69			65.3	1.060	20.13
ЕЛЕНА МИХАИЛОВА ДЮЛГЕРСКА	69	42.3	1.015			
ЕЛЕНА МИХАИЛОВА ДЮЛГЕРСКА	70	42.24	6.365			
ЕЛЕНА МИХАИЛОВА ДЮЛГЕРСКА	70			42.37	5.296	100.62
ЕЛЕНА МИХАИЛОВА ДЮЛГЕРСКА	70	42.38	3.300			
ЕЛЕНА МИХАИЛОВА ДЮЛГЕРСКА	70	42.33	2.701			
ЕЛЕНА МИХАИЛОВА ДЮЛГЕРСКА	70	42.31	2.300			
ЕЛЕНА МИХАИЛОВА ДЮЛГЕРСКА	70	42.25	1.998			
ЕЛЕНА МИХАИЛОВА ДЮЛГЕРСКА	70	42.29	1.952			
ЕЛЕНА МИХАИЛОВА ДЮЛГЕРСКА	70	42.30	1.610			
ЕЛЕНА МИХАИЛОВА ДЮЛГЕРСКА	70	42.39	1.504			
ЕЛЕНА МИХАИЛОВА ДЮЛГЕРСКА	70	42.22	1.487			
ЕЛЕНА МИХАИЛОВА ДЮЛГЕРСКА	70			42.27	1.281	24.34
ЕЛЕНА МИХАИЛОВА ДЮЛГЕРСКА	70	42.20	0.664			
ЕЛЕНА МИХАИЛОВА ДЮЛГЕРСКА	70	42.41	0.650			
ЕЛЕНА МИХАИЛОВА ДЮЛГЕРСКА	70			42.36	0.400	7.60
ЕЛЕНА МИХАИЛОВА ДЮЛГЕРСКА	71	65.14	5.029			

Споразумението е изготвено с помощта на програмен продукт CadIS8 (www.cadis.bg) по образец, утвърден от министъра на земеделието и храните, съгласно чл. 37в, ал. 2 ЗСПЗЗ и чл. 73, ал. 2 от ППЗСПЗЗ.

ЕЛЕНА МИХАИЛОВА ДЮЛГЕРСКА	71	65.9	4.947			
ЕЛЕНА МИХАИЛОВА ДЮЛГЕРСКА	71	65.13	4.100			
ЕЛЕНА МИХАИЛОВА ДЮЛГЕРСКА	71			65.26	3.915	74.38
ЕЛЕНА МИХАИЛОВА ДЮЛГЕРСКА	71	65.27	3.500			
ЕЛЕНА МИХАИЛОВА ДЮЛГЕРСКА	71	65.29	3.321			
ЕЛЕНА МИХАИЛОВА ДЮЛГЕРСКА	71	65.28	3.300			
ЕЛЕНА МИХАИЛОВА ДЮЛГЕРСКА	71			65.15	3.171	60.25
ЕЛЕНА МИХАИЛОВА ДЮЛГЕРСКА	71			65.20	2.678	50.89
ЕЛЕНА МИХАИЛОВА ДЮЛГЕРСКА	71	65.16	2.623			
ЕЛЕНА МИХАИЛОВА ДЮЛГЕРСКА	71	65.22	2.082			
ЕЛЕНА МИХАИЛОВА ДЮЛГЕРСКА	71	65.21	1.948			
ЕЛЕНА МИХАИЛОВА ДЮЛГЕРСКА	71			65.11	1.900	36.10
ЕЛЕНА МИХАИЛОВА ДЮЛГЕРСКА	71			65.23	1.851	35.17
ЕЛЕНА МИХАИЛОВА ДЮЛГЕРСКА	71			65.10	1.800	34.20
ЕЛЕНА МИХАИЛОВА ДЮЛГЕРСКА	71	65.25	1.408			
ЕЛЕНА МИХАИЛОВА ДЮЛГЕРСКА	71	65.24	1.217			
ЕЛЕНА МИХАИЛОВА ДЮЛГЕРСКА	72			65.32	2.126	40.40
ЕЛЕНА МИХАИЛОВА ДЮЛГЕРСКА	72			65.31	1.906	36.21
ЕЛЕНА МИХАИЛОВА ДЮЛГЕРСКА	72			65.30	1.093	20.77
ЕЛЕНА МИХАИЛОВА ДЮЛГЕРСКА	73			65.34	6.964	132.31
ЕЛЕНА МИХАИЛОВА ДЮЛГЕРСКА	74	65.40	4.000			
ЕЛЕНА МИХАИЛОВА ДЮЛГЕРСКА	74			65.42	3.999	75.98
ЕЛЕНА МИХАИЛОВА ДЮЛГЕРСКА	74	65.41	2.500			
ЕЛЕНА МИХАИЛОВА ДЮЛГЕРСКА	74	65.37	2.100			
ЕЛЕНА МИХАИЛОВА ДЮЛГЕРСКА	74			65.38	2.000	38.00
ЕЛЕНА МИХАИЛОВА ДЮЛГЕРСКА	74	65.36	1.000			
ЕЛЕНА МИХАИЛОВА ДЮЛГЕРСКА	77			37.16	1.809	34.37
ЕЛЕНА МИХАИЛОВА ДЮЛГЕРСКА	77	37.19	1.154			
ЕЛЕНА МИХАИЛОВА ДЮЛГЕРСКА	77	37.20	1.078			
ЕЛЕНА МИХАИЛОВА ДЮЛГЕРСКА	77	37.15	1.030			
ЕЛЕНА МИХАИЛОВА ДЮЛГЕРСКА	78	37.27	0.650			
ЕЛЕНА МИХАИЛОВА ДЮЛГЕРСКА	78			37.28	0.635	12.06
ЕЛЕНА МИХАИЛОВА ДЮЛГЕРСКА	78			37.24	0.633	12.03
ЕЛЕНА МИХАИЛОВА ДЮЛГЕРСКА	79			37.17	1.152	21.88
ЕЛЕНА МИХАИЛОВА ДЮЛГЕРСКА	79	37.21	1.002			
ЕЛЕНА МИХАИЛОВА ДЮЛГЕРСКА	79	37.18	0.897			
ЕЛЕНА МИХАИЛОВА ДЮЛГЕРСКА	79	37.14	0.540			
ЕЛЕНА МИХАИЛОВА ДЮЛГЕРСКА	80	37.26	0.682			
ЕЛЕНА МИХАИЛОВА ДЮЛГЕРСКА	80			37.25	0.651	12.38
ЕЛЕНА МИХАИЛОВА ДЮЛГЕРСКА	80			37.29	0.617	11.73
ЕЛЕНА МИХАИЛОВА ДЮЛГЕРСКА	93	38.15	1.208			
ЕЛЕНА МИХАИЛОВА ДЮЛГЕРСКА	93	38.17	0.974			
ЕЛЕНА МИХАИЛОВА ДЮЛГЕРСКА	93	38.18	0.963			
ЕЛЕНА МИХАИЛОВА ДЮЛГЕРСКА	93			38.16	0.897	17.05
ЕЛЕНА МИХАИЛОВА ДЮЛГЕРСКА	94			38.11	5.000	95.00
ЕЛЕНА МИХАИЛОВА ДЮЛГЕРСКА	94	38.10	2.922			
ЕЛЕНА МИХАИЛОВА ДЮЛГЕРСКА	94			38.9	2.461	46.76
ЕЛЕНА МИХАИЛОВА ДЮЛГЕРСКА	95			38.1	1.355	25.75
ЕЛЕНА МИХАИЛОВА ДЮЛГЕРСКА	96			10.18	6.248	118.71
ЕЛЕНА МИХАИЛОВА ДЮЛГЕРСКА	96			10.17	0.866	16.46
ЕЛЕНА МИХАИЛОВА ДЮЛГЕРСКА	97			10.13	3.209	60.97
ЕЛЕНА МИХАИЛОВА ДЮЛГЕРСКА	97	10.20	2.676			
ЕЛЕНА МИХАИЛОВА ДЮЛГЕРСКА	97			10.19	2.431	46.19
ЕЛЕНА МИХАИЛОВА ДЮЛГЕРСКА	97	10.6	2.185			
ЕЛЕНА МИХАИЛОВА ДЮЛГЕРСКА	97			10.21	2.042	38.80
ЕЛЕНА МИХАИЛОВА ДЮЛГЕРСКА	97			10.7	1.778	33.78
ЕЛЕНА МИХАИЛОВА ДЮЛГЕРСКА	97			10.8	1.751	33.27
ЕЛЕНА МИХАИЛОВА ДЮЛГЕРСКА	97			10.12	1.641	31.18
ЕЛЕНА МИХАИЛОВА ДЮЛГЕРСКА	97			10.22	0.708	13.45
ЕЛЕНА МИХАИЛОВА ДЮЛГЕРСКА	97			10.9	0.420	7.98
ЕЛЕНА МИХАИЛОВА ДЮЛГЕРСКА	97			10.23	0.267	5.06

Споразумението е изготвено с помощта на програмния продукт CadIS8 (www.cadis.bg) по образец, утвърден от министъра на земеделието и храните, съгласно чл. 37в, ал. 2 ЗСПЗЗ и чл. 73, ал. 2 от ППЗСПЗЗ.

ЕЛЕНА МИХАИЛОВА ДЮЛГЕРСКА	128			60.3	7.067	134.28
ЕЛЕНА МИХАИЛОВА ДЮЛГЕРСКА	128	60.4	3.373			
ЕЛЕНА МИХАИЛОВА ДЮЛГЕРСКА	128	60.19	3.000			
ЕЛЕНА МИХАИЛОВА ДЮЛГЕРСКА	128			60.20	2.801	53.22
ЕЛЕНА МИХАИЛОВА ДЮЛГЕРСКА	128	60.5	2.175			
ЕЛЕНА МИХАИЛОВА ДЮЛГЕРСКА	128			60.22	2.000	38.00
ЕЛЕНА МИХАИЛОВА ДЮЛГЕРСКА	128			60.21	1.999	37.98
ЕЛЕНА МИХАИЛОВА ДЮЛГЕРСКА	128			60.2	1.999	37.98
ЕЛЕНА МИХАИЛОВА ДЮЛГЕРСКА	128			60.23	1.973	37.49
ЕЛЕНА МИХАИЛОВА ДЮЛГЕРСКА	128			60.24	0.979	18.61
ЕЛЕНА МИХАИЛОВА ДЮЛГЕРСКА	128			60.1	0.579	11.01
ЕЛЕНА МИХАИЛОВА ДЮЛГЕРСКА	117			39.14	1.693	32.18
ЕЛЕНА МИХАИЛОВА ДЮЛГЕРСКА	118	53.9	1.081			
ЕЛЕНА МИХАИЛОВА ДЮЛГЕРСКА	118	53.10	0.425			
ЕЛЕНА МИХАИЛОВА ДЮЛГЕРСКА	141			65.18	1.457	27.68
ОБЩО за ползвателя (дка)			126.809		123.870	2353.53
ЕЛФ АКИТЕН ЕООД	62	21.1	9.532			
ЕЛФ АКИТЕН ЕООД	63			21.7	0.964	18.32
ЕЛФ АКИТЕН ЕООД	63			21.8	0.949	18.04
ЕЛФ АКИТЕН ЕООД	63	21.6	0.389			
ЕЛФ АКИТЕН ЕООД	201	21.10	4.373			
ЕЛФ АКИТЕН ЕООД	64			21.45	2.432	46.20
ЕЛФ АКИТЕН ЕООД	64			21.52	1.273	24.18
ЕЛФ АКИТЕН ЕООД	64	21.48	1.066			
ЕЛФ АКИТЕН ЕООД	64			21.46	0.994	18.89
ЕЛФ АКИТЕН ЕООД	64	21.54	0.994			
ЕЛФ АКИТЕН ЕООД	64			21.50	0.876	16.64
ЕЛФ АКИТЕН ЕООД	64	21.53	0.874			
ЕЛФ АКИТЕН ЕООД	64			21.57	0.692	13.15
ЕЛФ АКИТЕН ЕООД	64			21.56	0.684	13.00
ЕЛФ АКИТЕН ЕООД	64	21.47	0.680			
ЕЛФ АКИТЕН ЕООД	64	21.43	0.497			
ЕЛФ АКИТЕН ЕООД	64	21.44	0.497			
ЕЛФ АКИТЕН ЕООД	64			21.42	0.497	9.44
ЕЛФ АКИТЕН ЕООД	64			21.55	0.496	9.41
ЕЛФ АКИТЕН ЕООД	64	21.41	0.375			
ЕЛФ АКИТЕН ЕООД	64			21.58	0.237	4.50
ЕЛФ АКИТЕН ЕООД	65	21.74	2.930			
ЕЛФ АКИТЕН ЕООД	66	21.31	3.957			
ЕЛФ АКИТЕН ЕООД	66			21.29	0.854	16.23
ЕЛФ АКИТЕН ЕООД	66	21.28	0.745			
ЕЛФ АКИТЕН ЕООД	67			21.29	1.146	21.77
ЕЛФ АКИТЕН ЕООД	67	21.28	0.960			
ЕЛФ АКИТЕН ЕООД	68			21.23	1.301	24.71
ЕЛФ АКИТЕН ЕООД	68			21.22	0.802	15.24
ЕЛФ АКИТЕН ЕООД	18	42.13	2.254			
ЕЛФ АКИТЕН ЕООД	18			42.14	2.192	41.64
ЕЛФ АКИТЕН ЕООД	18	42.9	1.681			
ЕЛФ АКИТЕН ЕООД	18	42.7	1.384			
ЕЛФ АКИТЕН ЕООД	18	42.8	1.333			
ЕЛФ АКИТЕН ЕООД	18	42.10	1.165			
ЕЛФ АКИТЕН ЕООД	18	42.11	1.102			
ЕЛФ АКИТЕН ЕООД	18			42.12	1.004	19.07
ОБЩО за ползвателя (дка)			36.787		17.392	330.44
ЙОРДАН ИВАНОВ КАЦАРСКИ	33	12.65	6.957			
ЙОРДАН ИВАНОВ КАЦАРСКИ	33	12.53	5.999			
ЙОРДАН ИВАНОВ КАЦАРСКИ	33	12.86	5.000			
ЙОРДАН ИВАНОВ КАЦАРСКИ	33	12.54	4.249			
ЙОРДАН ИВАНОВ КАЦАРСКИ	33	12.60	3.800			
ЙОРДАН ИВАНОВ КАЦАРСКИ	33	12.62	3.500			
ЙОРДАН ИВАНОВ КАЦАРСКИ	33	12.64	3.000			

Споразумението е изготвено с помощта на програмния продукт CadIS8 (www.cadis.bg) по образец, утвърден от министъра на земеделието и храните, съгласно чл. 37в, ал. 2 ЗСПЗЗ и чл. 73, ал. 2 от ППЗСПЗЗ.

ЙОРДАН ИВАНОВ КАЦАРСКИ	33	12.61	2.967			
ЙОРДАН ИВАНОВ КАЦАРСКИ	33	12.50	2.650			
ЙОРДАН ИВАНОВ КАЦАРСКИ	33	12.51	2.650			
ЙОРДАН ИВАНОВ КАЦАРСКИ	33	12.52	2.650			
ЙОРДАН ИВАНОВ КАЦАРСКИ	33	12.58	1.900			
ЙОРДАН ИВАНОВ КАЦАРСКИ	33	12.59	1.800			
ЙОРДАН ИВАНОВ КАЦАРСКИ	33	12.57	1.799			
ЙОРДАН ИВАНОВ КАЦАРСКИ	33	12.49	1.600			
ЙОРДАН ИВАНОВ КАЦАРСКИ	33	12.48	1.500			
ЙОРДАН ИВАНОВ КАЦАРСКИ	33			12.55	1.366	25.95
ЙОРДАН ИВАНОВ КАЦАРСКИ	34	12.43	3.999			
ЙОРДАН ИВАНОВ КАЦАРСКИ	34	12.44	2.000			
ЙОРДАН ИВАНОВ КАЦАРСКИ	34	12.41	1.999			
ЙОРДАН ИВАНОВ КАЦАРСКИ	34	12.42	0.954			
ЙОРДАН ИВАНОВ КАЦАРСКИ	51			23.4	7.488	142.28
ЙОРДАН ИВАНОВ КАЦАРСКИ	51			23.5	5.317	101.02
ЙОРДАН ИВАНОВ КАЦАРСКИ	51	23.3	3.997			
ЙОРДАН ИВАНОВ КАЦАРСКИ	51	23.7	3.744			
ЙОРДАН ИВАНОВ КАЦАРСКИ	51			23.9	2.907	55.23
ЙОРДАН ИВАНОВ КАЦАРСКИ	51	23.10	2.075			
ЙОРДАН ИВАНОВ КАЦАРСКИ	51	23.8	1.920			
ЙОРДАН ИВАНОВ КАЦАРСКИ	51	23.2	1.400			
ЙОРДАН ИВАНОВ КАЦАРСКИ	51	23.6	0.923			
ЙОРДАН ИВАНОВ КАЦАРСКИ	51	23.1	0.600			
ЙОРДАН ИВАНОВ КАЦАРСКИ	52			23.12	0.970	18.43
ЙОРДАН ИВАНОВ КАЦАРСКИ	52	23.13	0.400			
ЙОРДАН ИВАНОВ КАЦАРСКИ	53			23.17	3.473	65.99
ЙОРДАН ИВАНОВ КАЦАРСКИ	53			23.15	2.920	55.47
ЙОРДАН ИВАНОВ КАЦАРСКИ	53	23.16	2.179			
ЙОРДАН ИВАНОВ КАЦАРСКИ	54			23.30	3.000	57.00
ЙОРДАН ИВАНОВ КАЦАРСКИ	54	23.32	1.437			
ЙОРДАН ИВАНОВ КАЦАРСКИ	54	23.23	1.349			
ЙОРДАН ИВАНОВ КАЦАРСКИ	54			23.31	1.237	23.51
ЙОРДАН ИВАНОВ КАЦАРСКИ	54	23.21	1.105			
ЙОРДАН ИВАНОВ КАЦАРСКИ	54			23.29	0.999	18.98
ЙОРДАН ИВАНОВ КАЦАРСКИ	54	23.22	0.629			
ЙОРДАН ИВАНОВ КАЦАРСКИ	54	23.37	0.371			
ЙОРДАН ИВАНОВ КАЦАРСКИ	127	17.78	3.544			
ЙОРДАН ИВАНОВ КАЦАРСКИ	127	17.77	3.373			
ЙОРДАН ИВАНОВ КАЦАРСКИ	127	17.79	3.097			
ЙОРДАН ИВАНОВ КАЦАРСКИ	119	33.22	3.217			
ЙОРДАН ИВАНОВ КАЦАРСКИ	119	33.24	2.500			
ЙОРДАН ИВАНОВ КАЦАРСКИ	119	48.2	1.860			
ЙОРДАН ИВАНОВ КАЦАРСКИ	119	48.3	1.027			
ЙОРДАН ИВАНОВ КАЦАРСКИ	119			48.1	0.775	14.72
ЙОРДАН ИВАНОВ КАЦАРСКИ	119			48.4	0.377	7.16
ЙОРДАН ИВАНОВ КАЦАРСКИ	131	11.90	0.918			
ЙОРДАН ИВАНОВ КАЦАРСКИ	131	11.137	0.591			
ЙОРДАН ИВАНОВ КАЦАРСКИ	131	11.145	0.572			
ЙОРДАН ИВАНОВ КАЦАРСКИ	131			11.136	0.318	6.04
ЙОРДАН ИВАНОВ КАЦАРСКИ	131			11.148	0.272	5.16
ЙОРДАН ИВАНОВ КАЦАРСКИ	132			11.18	4.754	90.32
ЙОРДАН ИВАНОВ КАЦАРСКИ	132	11.20	1.593			
ЙОРДАН ИВАНОВ КАЦАРСКИ	132	11.19	1.586			
ЙОРДАН ИВАНОВ КАЦАРСКИ	133			41.7	0.924	17.56
ЙОРДАН ИВАНОВ КАЦАРСКИ	133	41.8	0.812			
ЙОРДАН ИВАНОВ КАЦАРСКИ	202	59.22	1.000			
ЙОРДАН ИВАНОВ КАЦАРСКИ	134	4.68	1.343			
ЙОРДАН ИВАНОВ КАЦАРСКИ	207	40.18	1.000			
ЙОРДАН ИВАНОВ КАЦАРСКИ	207			40.1	0.600	11.40
ЙОРДАН ИВАНОВ КАЦАРСКИ	207			40.4	0.600	11.40

Споразумението е изготвено с помощта на програмния продукт CadIS8 (www.cadis.bg) по образец, утвърден от министъра на земеделието и храните, съгласно чл. 37в, ал. 2 ЗСПЗЗ и чл. 73, ал. 2 от ППЗСПЗЗ.

ЙОРДАН ИВАНОВ КАЦАРСКИ	207			40.20	0.500	9.50
ЙОРДАН ИВАНОВ КАЦАРСКИ	207			40.2	0.500	9.50
ЙОРДАН ИВАНОВ КАЦАРСКИ	207			40.3	0.500	9.50
ЙОРДАН ИВАНОВ КАЦАРСКИ	207			40.17	0.400	7.60
ЙОРДАН ИВАНОВ КАЦАРСКИ	142	17.142	3.139			
ЙОРДАН ИВАНОВ КАЦАРСКИ	142			17.131	0.372	7.06
ОБЩО за ползвателя (дка)			114.274		40.568	770.79
КИТАНОВ ТРАНС 89 ЕООД	116	12.75	1.500			
КИТАНОВ ТРАНС 89 ЕООД	116	12.76	1.463			
КИТАНОВ ТРАНС 89 ЕООД	116	12.77	0.561			
КИТАНОВ ТРАНС 89 ЕООД	116	12.79	0.366			
ОБЩО за ползвателя (дка)			3.890		0.000	0.00
МАРИАНА РАЙКОВА ИВАНОВА	35	12.19	8.700			
МАРИАНА РАЙКОВА ИВАНОВА	35	12.18	7.000			
МАРИАНА РАЙКОВА ИВАНОВА	35	12.21	1.999			
МАРИАНА РАЙКОВА ИВАНОВА	35	12.24	1.500			
МАРИАНА РАЙКОВА ИВАНОВА	35	12.23	1.500			
МАРИАНА РАЙКОВА ИВАНОВА	36			12.4	1.632	31.01
МАРИАНА РАЙКОВА ИВАНОВА	36			12.6	1.000	19.00
МАРИАНА РАЙКОВА ИВАНОВА	36			12.5	0.992	18.85
МАРИАНА РАЙКОВА ИВАНОВА	37			12.9	3.985	75.72
МАРИАНА РАЙКОВА ИВАНОВА	37	12.12	1.694			
МАРИАНА РАЙКОВА ИВАНОВА	41	19.35	5.575			
МАРИАНА РАЙКОВА ИВАНОВА	41	19.39	1.953			
МАРИАНА РАЙКОВА ИВАНОВА	41			19.34	1.810	34.40
МАРИАНА РАЙКОВА ИВАНОВА	41	19.74	0.992			
МАРИАНА РАЙКОВА ИВАНОВА	41	19.64	0.850			
МАРИАНА РАЙКОВА ИВАНОВА	41			19.38	0.372	7.07
МАРИАНА РАЙКОВА ИВАНОВА	130			60.9	7.692	146.14
ОБЩО за ползвателя (дка)			31.763		17.483	332.19
МОТО-БГ ООД	86			37.36	5.197	98.74
МОТО-БГ ООД	86			37.59	4.508	85.65
МОТО-БГ ООД	86	37.69	3.804			
МОТО-БГ ООД	86			37.53	3.000	57.00
МОТО-БГ ООД	86			37.60	2.658	50.50
МОТО-БГ ООД	86	37.61	2.597			
МОТО-БГ ООД	86	37.34	2.457			
МОТО-БГ ООД	86	37.33	2.268			
МОТО-БГ ООД	86			37.103	1.748	33.21
МОТО-БГ ООД	86			37.35	0.945	17.95
МОТО-БГ ООД	86	37.62	0.834			
МОТО-БГ ООД	4	12.69	3.764			
МОТО-БГ ООД	4	12.68	3.726			
МОТО-БГ ООД	4	12.66	3.016			
МОТО-БГ ООД	4	12.67	2.907			
МОТО-БГ ООД	4			12.73	1.265	24.03
МОТО-БГ ООД	4			12.78	0.124	2.35
ОБЩО за ползвателя (дка)			25.372		19.444	369.44
НАДЯ ВАЛЕНТИНОВА ПАУНОВА	88			16.61	3.111	59.11
НАДЯ ВАЛЕНТИНОВА ПАУНОВА	88	16.14	2.970			
НАДЯ ВАЛЕНТИНОВА ПАУНОВА	88			16.11	2.728	51.84
НАДЯ ВАЛЕНТИНОВА ПАУНОВА	88			16.1	2.431	46.18
НАДЯ ВАЛЕНТИНОВА ПАУНОВА	88			16.13	2.182	41.46
НАДЯ ВАЛЕНТИНОВА ПАУНОВА	88			16.2	1.811	34.41
НАДЯ ВАЛЕНТИНОВА ПАУНОВА	88	16.7	1.649			
НАДЯ ВАЛЕНТИНОВА ПАУНОВА	88	16.42	1.451			
НАДЯ ВАЛЕНТИНОВА ПАУНОВА	88			16.3	1.184	22.50
НАДЯ ВАЛЕНТИНОВА ПАУНОВА	88			16.5	0.999	18.98
НАДЯ ВАЛЕНТИНОВА ПАУНОВА	88			16.12	0.875	16.63
НАДЯ ВАЛЕНТИНОВА ПАУНОВА	88			16.10	0.644	12.24
НАДЯ ВАЛЕНТИНОВА ПАУНОВА	89	16.24	5.090			

Споразумението е изготвено с помощта на програмния продукт CadIS8 (www.cadis.bg) по образец, утвърден от министъра на земеделието и храните, съгласно чл. 37в, ал. 2 ЗСПЗЗ и чл. 73, ал. 2 от ППЗСПЗЗ.

НАДЯ ВАЛЕНТИНОВА ПАУНОВА	89			16.49	3.128	59.42
НАДЯ ВАЛЕНТИНОВА ПАУНОВА	89	16.22	2.931			
НАДЯ ВАЛЕНТИНОВА ПАУНОВА	89	16.23	2.859			
НАДЯ ВАЛЕНТИНОВА ПАУНОВА	89			16.19	2.436	46.29
НАДЯ ВАЛЕНТИНОВА ПАУНОВА	89	16.20	1.889			
НАДЯ ВАЛЕНТИНОВА ПАУНОВА	89			16.18	1.697	32.24
НАДЯ ВАЛЕНТИНОВА ПАУНОВА	89	16.16	1.055			
НАДЯ ВАЛЕНТИНОВА ПАУНОВА	89	16.21	0.959			
НАДЯ ВАЛЕНТИНОВА ПАУНОВА	89			16.60	0.552	10.49
НАДЯ ВАЛЕНТИНОВА ПАУНОВА	90	16.28	2.672			
НАДЯ ВАЛЕНТИНОВА ПАУНОВА	90			16.51	2.000	38.00
НАДЯ ВАЛЕНТИНОВА ПАУНОВА	90	16.32	2.000			
НАДЯ ВАЛЕНТИНОВА ПАУНОВА	90			16.26	1.706	32.41
НАДЯ ВАЛЕНТИНОВА ПАУНОВА	90			16.36	1.700	32.30
НАДЯ ВАЛЕНТИНОВА ПАУНОВА	90			16.27	1.423	27.04
НАДЯ ВАЛЕНТИНОВА ПАУНОВА	90			16.35	1.000	19.00
НАДЯ ВАЛЕНТИНОВА ПАУНОВА	90			16.31	1.000	19.00
НАДЯ ВАЛЕНТИНОВА ПАУНОВА	90			16.33	1.000	19.00
НАДЯ ВАЛЕНТИНОВА ПАУНОВА	90			16.25	0.862	16.38
НАДЯ ВАЛЕНТИНОВА ПАУНОВА	90	16.34	0.800			
НАДЯ ВАЛЕНТИНОВА ПАУНОВА	205			16.64	1.500	28.50
НАДЯ ВАЛЕНТИНОВА ПАУНОВА	204			16.39	1.998	37.96
НАДЯ ВАЛЕНТИНОВА ПАУНОВА	99	51.2	6.881			
НАДЯ ВАЛЕНТИНОВА ПАУНОВА	99			51.1	1.265	24.04
НАДЯ ВАЛЕНТИНОВА ПАУНОВА	100	51.30	1.672			
НАДЯ ВАЛЕНТИНОВА ПАУНОВА	100			51.6	1.467	27.88
НАДЯ ВАЛЕНТИНОВА ПАУНОВА	100	51.31	1.436			
НАДЯ ВАЛЕНТИНОВА ПАУНОВА	100			51.7	1.215	23.09
НАДЯ ВАЛЕНТИНОВА ПАУНОВА	100	51.5	1.200			
НАДЯ ВАЛЕНТИНОВА ПАУНОВА	100	51.4	1.190			
НАДЯ ВАЛЕНТИНОВА ПАУНОВА	101	51.15	6.557			
НАДЯ ВАЛЕНТИНОВА ПАУНОВА	101	51.21	5.327			
НАДЯ ВАЛЕНТИНОВА ПАУНОВА	101			51.22	3.635	69.07
НАДЯ ВАЛЕНТИНОВА ПАУНОВА	101			51.28	2.305	43.79
НАДЯ ВАЛЕНТИНОВА ПАУНОВА	101	51.20	2.293			
НАДЯ ВАЛЕНТИНОВА ПАУНОВА	101	51.19	1.897			
НАДЯ ВАЛЕНТИНОВА ПАУНОВА	101	51.14	1.873			
НАДЯ ВАЛЕНТИНОВА ПАУНОВА	101			51.32	1.363	25.91
НАДЯ ВАЛЕНТИНОВА ПАУНОВА	101	51.18	1.052			
НАДЯ ВАЛЕНТИНОВА ПАУНОВА	101			51.13	0.674	12.81
НАДЯ ВАЛЕНТИНОВА ПАУНОВА	101			51.24	0.335	6.36
НАДЯ ВАЛЕНТИНОВА ПАУНОВА	102	29.15	1.930			
НАДЯ ВАЛЕНТИНОВА ПАУНОВА	103			30.11	3.680	69.93
НАДЯ ВАЛЕНТИНОВА ПАУНОВА	103	30.8	2.783			
НАДЯ ВАЛЕНТИНОВА ПАУНОВА	103			30.13	1.961	37.27
НАДЯ ВАЛЕНТИНОВА ПАУНОВА	103	30.15	1.867			
НАДЯ ВАЛЕНТИНОВА ПАУНОВА	103	30.14	1.685			
НАДЯ ВАЛЕНТИНОВА ПАУНОВА	103	30.25	1.521			
НАДЯ ВАЛЕНТИНОВА ПАУНОВА	103	30.12	0.388			
НАДЯ ВАЛЕНТИНОВА ПАУНОВА	105	31.12	4.771			
НАДЯ ВАЛЕНТИНОВА ПАУНОВА	105			31.6	4.095	77.81
НАДЯ ВАЛЕНТИНОВА ПАУНОВА	105	31.8	3.439			
НАДЯ ВАЛЕНТИНОВА ПАУНОВА	105	31.7	1.848			
НАДЯ ВАЛЕНТИНОВА ПАУНОВА	105			31.5	1.314	24.97
НАДЯ ВАЛЕНТИНОВА ПАУНОВА	105			31.9	1.300	24.70
НАДЯ ВАЛЕНТИНОВА ПАУНОВА	105			31.10	0.910	17.28
НАДЯ ВАЛЕНТИНОВА ПАУНОВА	105			31.11	0.856	16.27
НАДЯ ВАЛЕНТИНОВА ПАУНОВА	106			31.28	3.114	59.16
НАДЯ ВАЛЕНТИНОВА ПАУНОВА	106	31.30	1.921			
НАДЯ ВАЛЕНТИНОВА ПАУНОВА	106	31.29	1.737			
НАДЯ ВАЛЕНТИНОВА ПАУНОВА	107			31.23	0.675	12.82

Споразумението е изготвено с помощта на програмния продукт CadIS8 (www.cadis.bg) по образец, утвърден от министъра на земеделието и храните, съгласно чл. 37в, ал. 2 ЗСПЗЗ и чл. 73, ал. 2 от ППЗСПЗЗ.

НАДЯ ВАЛЕНТИНОВА ПАУНОВА	107			31.22	0.297	5.64
НАДЯ ВАЛЕНТИНОВА ПАУНОВА	108			31.33	2.517	47.82
НАДЯ ВАЛЕНТИНОВА ПАУНОВА	108	31.32	2.453			
НАДЯ ВАЛЕНТИНОВА ПАУНОВА	108			31.35	2.156	40.96
НАДЯ ВАЛЕНТИНОВА ПАУНОВА	108	31.36	1.868			
НАДЯ ВАЛЕНТИНОВА ПАУНОВА	108			31.34	1.745	33.16
НАДЯ ВАЛЕНТИНОВА ПАУНОВА	109	46.19	7.139			
НАДЯ ВАЛЕНТИНОВА ПАУНОВА	109			46.28	5.199	98.78
НАДЯ ВАЛЕНТИНОВА ПАУНОВА	109			46.31	4.746	90.17
НАДЯ ВАЛЕНТИНОВА ПАУНОВА	109	46.14	4.540			
НАДЯ ВАЛЕНТИНОВА ПАУНОВА	109	46.54	4.467			
НАДЯ ВАЛЕНТИНОВА ПАУНОВА	109	46.1	4.375			
НАДЯ ВАЛЕНТИНОВА ПАУНОВА	109			46.8	4.063	77.20
НАДЯ ВАЛЕНТИНОВА ПАУНОВА	109	46.10	4.046			
НАДЯ ВАЛЕНТИНОВА ПАУНОВА	109	46.9	3.791			
НАДЯ ВАЛЕНТИНОВА ПАУНОВА	109			46.3	3.511	66.72
НАДЯ ВАЛЕНТИНОВА ПАУНОВА	109			46.29	2.993	56.86
НАДЯ ВАЛЕНТИНОВА ПАУНОВА	109	46.42	2.974			
НАДЯ ВАЛЕНТИНОВА ПАУНОВА	109	46.40	2.916			
НАДЯ ВАЛЕНТИНОВА ПАУНОВА	109			46.37	2.795	53.10
НАДЯ ВАЛЕНТИНОВА ПАУНОВА	109			46.55	2.685	51.02
НАДЯ ВАЛЕНТИНОВА ПАУНОВА	109	46.5	2.668			
НАДЯ ВАЛЕНТИНОВА ПАУНОВА	109	46.4	2.627			
НАДЯ ВАЛЕНТИНОВА ПАУНОВА	109			46.27	2.458	46.70
НАДЯ ВАЛЕНТИНОВА ПАУНОВА	109	46.35	2.000			
НАДЯ ВАЛЕНТИНОВА ПАУНОВА	109			46.13	1.977	37.55
НАДЯ ВАЛЕНТИНОВА ПАУНОВА	109			46.12	1.950	37.04
НАДЯ ВАЛЕНТИНОВА ПАУНОВА	109	46.11	1.923			
НАДЯ ВАЛЕНТИНОВА ПАУНОВА	109			46.47	1.857	35.28
НАДЯ ВАЛЕНТИНОВА ПАУНОВА	109	46.6	1.800			
НАДЯ ВАЛЕНТИНОВА ПАУНОВА	109	46.36	1.797			
НАДЯ ВАЛЕНТИНОВА ПАУНОВА	109	46.41	1.582			
НАДЯ ВАЛЕНТИНОВА ПАУНОВА	109	46.38	1.570			
НАДЯ ВАЛЕНТИНОВА ПАУНОВА	109	46.7	1.328			
НАДЯ ВАЛЕНТИНОВА ПАУНОВА	109			46.25	1.200	22.80
НАДЯ ВАЛЕНТИНОВА ПАУНОВА	109			46.58	1.176	22.35
НАДЯ ВАЛЕНТИНОВА ПАУНОВА	109			46.45	0.999	18.98
НАДЯ ВАЛЕНТИНОВА ПАУНОВА	109			46.44	0.979	18.61
НАДЯ ВАЛЕНТИНОВА ПАУНОВА	109			46.2	0.879	16.70
НАДЯ ВАЛЕНТИНОВА ПАУНОВА	109	46.46	0.697			
НАДЯ ВАЛЕНТИНОВА ПАУНОВА	109			46.43	0.681	12.94
НАДЯ ВАЛЕНТИНОВА ПАУНОВА	109	46.49	0.629			
НАДЯ ВАЛЕНТИНОВА ПАУНОВА	109			46.34	0.442	8.39
НАДЯ ВАЛЕНТИНОВА ПАУНОВА	109	46.50	0.440			
НАДЯ ВАЛЕНТИНОВА ПАУНОВА	109			46.59	0.293	5.56
НАДЯ ВАЛЕНТИНОВА ПАУНОВА	110	2.233	4.754			
НАДЯ ВАЛЕНТИНОВА ПАУНОВА	110	2.225	2.896			
НАДЯ ВАЛЕНТИНОВА ПАУНОВА	110			2.229	1.672	31.77
НАДЯ ВАЛЕНТИНОВА ПАУНОВА	110			2.254	0.660	12.54
НАДЯ ВАЛЕНТИНОВА ПАУНОВА	111			2.231	3.916	74.40
НАДЯ ВАЛЕНТИНОВА ПАУНОВА	111	2.232	2.966			
ОБЩО за ползвателя (дка)			149.837		121.976	2317.55
РОСЕН ГЕОРГИЕВ ЙОСИФОВ	1	32.5	1.734			
РОСЕН ГЕОРГИЕВ ЙОСИФОВ	1	32.11	1.600			
РОСЕН ГЕОРГИЕВ ЙОСИФОВ	1			32.100	1.600	30.40
РОСЕН ГЕОРГИЕВ ЙОСИФОВ	1			32.9	1.400	26.60
РОСЕН ГЕОРГИЕВ ЙОСИФОВ	1			32.3	1.176	22.34
РОСЕН ГЕОРГИЕВ ЙОСИФОВ	1			32.1	0.830	15.77
РОСЕН ГЕОРГИЕВ ЙОСИФОВ	1	32.8	0.796			
РОСЕН ГЕОРГИЕВ ЙОСИФОВ	1			32.4	0.730	13.86
РОСЕН ГЕОРГИЕВ ЙОСИФОВ	1			32.73	0.500	9.50

Споразумението е изготвено с помощта на програмен продукт CadIS8 (www.cadis.bg) по образец, утвърден от министъра на земеделието и храните, съгласно чл. 37в, ал. 2 ЗСПЗЗ и чл. 73, ал. 2 от ППЗСПЗЗ.

РОСЕН ГЕОРГИЕВ ЙОСИФОВ	1	32.7	0.484			
РОСЕН ГЕОРГИЕВ ЙОСИФОВ	1			32.6	0.469	8.91
РОСЕН ГЕОРГИЕВ ЙОСИФОВ	1			32.18	0.424	8.05
РОСЕН ГЕОРГИЕВ ЙОСИФОВ	1	32.13	0.400			
РОСЕН ГЕОРГИЕВ ЙОСИФОВ	1			32.19	0.374	7.11
РОСЕН ГЕОРГИЕВ ЙОСИФОВ	1			32.20	0.365	6.93
РОСЕН ГЕОРГИЕВ ЙОСИФОВ	1			32.17	0.264	5.02
РОСЕН ГЕОРГИЕВ ЙОСИФОВ	1			32.74	0.200	3.80
РОСЕН ГЕОРГИЕВ ЙОСИФОВ	3			32.38	6.000	114.00
РОСЕН ГЕОРГИЕВ ЙОСИФОВ	3	32.46	1.128			
РОСЕН ГЕОРГИЕВ ЙОСИФОВ	3	32.42	0.143			
РОСЕН ГЕОРГИЕВ ЙОСИФОВ	3			32.41	0.122	2.32
РОСЕН ГЕОРГИЕВ ЙОСИФОВ	5	32.54	0.965			
РОСЕН ГЕОРГИЕВ ЙОСИФОВ	5	32.53	0.906			
РОСЕН ГЕОРГИЕВ ЙОСИФОВ	6	32.57	0.962			
РОСЕН ГЕОРГИЕВ ЙОСИФОВ	7	32.68	2.296			
РОСЕН ГЕОРГИЕВ ЙОСИФОВ	7	32.69	2.032			
РОСЕН ГЕОРГИЕВ ЙОСИФОВ	8	32.94	1.798			
РОСЕН ГЕОРГИЕВ ЙОСИФОВ	9			32.93	2.984	56.69
РОСЕН ГЕОРГИЕВ ЙОСИФОВ	10			32.89	1.742	33.10
РОСЕН ГЕОРГИЕВ ЙОСИФОВ	11			32.83	0.305	5.80
РОСЕН ГЕОРГИЕВ ЙОСИФОВ	11	32.82	0.251			
РОСЕН ГЕОРГИЕВ ЙОСИФОВ	12	32.80	0.301			
РОСЕН ГЕОРГИЕВ ЙОСИФОВ	12	32.79	0.300			
РОСЕН ГЕОРГИЕВ ЙОСИФОВ	13			32.28	1.644	31.24
РОСЕН ГЕОРГИЕВ ЙОСИФОВ	13	32.29	1.407			
РОСЕН ГЕОРГИЕВ ЙОСИФОВ	13	32.25	0.577			
РОСЕН ГЕОРГИЕВ ЙОСИФОВ	13			32.26	0.522	9.91
РОСЕН ГЕОРГИЕВ ЙОСИФОВ	14	32.33	2.000			
РОСЕН ГЕОРГИЕВ ЙОСИФОВ	14	32.32	1.500			
РОСЕН ГЕОРГИЕВ ЙОСИФОВ	14			32.31	1.499	28.48
РОСЕН ГЕОРГИЕВ ЙОСИФОВ	15			32.37	2.462	46.78
РОСЕН ГЕОРГИЕВ ЙОСИФОВ	15			32.36	2.289	43.49
РОСЕН ГЕОРГИЕВ ЙОСИФОВ	16			32.21	0.957	18.19
РОСЕН ГЕОРГИЕВ ЙОСИФОВ	16			32.20	0.745	14.16
РОСЕН ГЕОРГИЕВ ЙОСИФОВ	16			32.19	0.384	7.29
РОСЕН ГЕОРГИЕВ ЙОСИФОВ	16			32.18	0.264	5.01
РОСЕН ГЕОРГИЕВ ЙОСИФОВ	17	32.54	0.626			
РОСЕН ГЕОРГИЕВ ЙОСИФОВ	17	32.53	0.616			
РОСЕН ГЕОРГИЕВ ЙОСИФОВ	19	54.3	1.483			
РОСЕН ГЕОРГИЕВ ЙОСИФОВ	19	54.2	1.380			
РОСЕН ГЕОРГИЕВ ЙОСИФОВ	19			54.4	0.849	16.13
РОСЕН ГЕОРГИЕВ ЙОСИФОВ	20	54.7	7.567			
РОСЕН ГЕОРГИЕВ ЙОСИФОВ	20	54.10	2.415			
РОСЕН ГЕОРГИЕВ ЙОСИФОВ	20	54.9	2.374			
РОСЕН ГЕОРГИЕВ ЙОСИФОВ	20	54.8	2.354			
РОСЕН ГЕОРГИЕВ ЙОСИФОВ	20	54.12	1.933			
РОСЕН ГЕОРГИЕВ ЙОСИФОВ	20	54.6	1.832			
РОСЕН ГЕОРГИЕВ ЙОСИФОВ	20			54.11	1.543	29.32
РОСЕН ГЕОРГИЕВ ЙОСИФОВ	20	54.13	1.368			
РОСЕН ГЕОРГИЕВ ЙОСИФОВ	21			55.4	1.220	23.19
РОСЕН ГЕОРГИЕВ ЙОСИФОВ	21			55.2	1.207	22.94
РОСЕН ГЕОРГИЕВ ЙОСИФОВ	21			55.3	1.162	22.08
РОСЕН ГЕОРГИЕВ ЙОСИФОВ	21	55.1	0.294			
РОСЕН ГЕОРГИЕВ ЙОСИФОВ	22			57.8	2.485	47.22
РОСЕН ГЕОРГИЕВ ЙОСИФОВ	22			57.6	1.800	34.20
РОСЕН ГЕОРГИЕВ ЙОСИФОВ	22			57.2	1.667	31.67
РОСЕН ГЕОРГИЕВ ЙОСИФОВ	22	57.3	1.666			
РОСЕН ГЕОРГИЕВ ЙОСИФОВ	22	57.7	1.500			
РОСЕН ГЕОРГИЕВ ЙОСИФОВ	22	57.13	1.500			
РОСЕН ГЕОРГИЕВ ЙОСИФОВ	22	57.1	0.790			

Споразумението е изготвено с помощта на програмния продукт CadIS8 (www.cadis.bg) по образец, утвърден от министъра на земеделието и храните, съгласно чл. 37в, ал. 2 ЗСПЗЗ и чл. 73, ал. 2 от ППЗСПЗЗ.

РОСЕН ГЕОРГИЕВ ЙОСИФОВ	22	57.5	0.752			
РОСЕН ГЕОРГИЕВ ЙОСИФОВ	22	57.12	0.417			
РОСЕН ГЕОРГИЕВ ЙОСИФОВ	22	57.4	0.334			
РОСЕН ГЕОРГИЕВ ЙОСИФОВ	25			17.106	8.123	154.34
РОСЕН ГЕОРГИЕВ ЙОСИФОВ	25	17.107	3.285			
РОСЕН ГЕОРГИЕВ ЙОСИФОВ	25			17.105	2.313	43.94
РОСЕН ГЕОРГИЕВ ЙОСИФОВ	25			17.108	2.267	43.07
РОСЕН ГЕОРГИЕВ ЙОСИФОВ	25			17.194	1.728	32.83
РОСЕН ГЕОРГИЕВ ЙОСИФОВ	26			17.113	1.830	34.76
РОСЕН ГЕОРГИЕВ ЙОСИФОВ	26	17.114	1.728			
РОСЕН ГЕОРГИЕВ ЙОСИФОВ	28	17.119	8.639			
РОСЕН ГЕОРГИЕВ ЙОСИФОВ	28	17.122	7.929			
РОСЕН ГЕОРГИЕВ ЙОСИФОВ	28	17.127	4.800			
РОСЕН ГЕОРГИЕВ ЙОСИФОВ	28	17.116	3.955			
РОСЕН ГЕОРГИЕВ ЙОСИФОВ	28	17.117	3.160			
РОСЕН ГЕОРГИЕВ ЙОСИФОВ	28	17.118	2.881			
РОСЕН ГЕОРГИЕВ ЙОСИФОВ	28			17.125	2.880	54.72
РОСЕН ГЕОРГИЕВ ЙОСИФОВ	28	17.129	2.400			
РОСЕН ГЕОРГИЕВ ЙОСИФОВ	28			17.201	1.400	26.60
РОСЕН ГЕОРГИЕВ ЙОСИФОВ	28	17.124	0.960			
РОСЕН ГЕОРГИЕВ ЙОСИФОВ	28			17.128	0.301	5.72
РОСЕН ГЕОРГИЕВ ЙОСИФОВ	29	17.132	3.633			
РОСЕН ГЕОРГИЕВ ЙОСИФОВ	29	17.134	1.797			
РОСЕН ГЕОРГИЕВ ЙОСИФОВ	29	17.133	1.650			
РОСЕН ГЕОРГИЕВ ЙОСИФОВ	29	17.193	1.117			
РОСЕН ГЕОРГИЕВ ЙОСИФОВ	29	17.135	0.456			
РОСЕН ГЕОРГИЕВ ЙОСИФОВ	30			17.131	1.940	36.85
РОСЕН ГЕОРГИЕВ ЙОСИФОВ	31	17.143	2.880			
РОСЕН ГЕОРГИЕВ ЙОСИФОВ	31	17.137	2.399			
РОСЕН ГЕОРГИЕВ ЙОСИФОВ	31	17.134	2.326			
РОСЕН ГЕОРГИЕВ ЙОСИФОВ	31	17.136	1.940			
РОСЕН ГЕОРГИЕВ ЙОСИФОВ	31	17.140	1.921			
РОСЕН ГЕОРГИЕВ ЙОСИФОВ	31			17.138	1.920	36.48
РОСЕН ГЕОРГИЕВ ЙОСИФОВ	31	17.145	1.920			
РОСЕН ГЕОРГИЕВ ЙОСИФОВ	31	17.146	1.920			
РОСЕН ГЕОРГИЕВ ЙОСИФОВ	31			17.144	1.440	27.36
РОСЕН ГЕОРГИЕВ ЙОСИФОВ	31	17.135	1.335			
РОСЕН ГЕОРГИЕВ ЙОСИФОВ	31	17.133	0.937			
РОСЕН ГЕОРГИЕВ ЙОСИФОВ	31	17.132	0.933			
РОСЕН ГЕОРГИЕВ ЙОСИФОВ	31	17.193	0.459			
РОСЕН ГЕОРГИЕВ ЙОСИФОВ	32	18.5	13.499			
РОСЕН ГЕОРГИЕВ ЙОСИФОВ	32			18.13	4.000	76.00
РОСЕН ГЕОРГИЕВ ЙОСИФОВ	32	18.10	3.500			
РОСЕН ГЕОРГИЕВ ЙОСИФОВ	32	18.14	3.280			
РОСЕН ГЕОРГИЕВ ЙОСИФОВ	32	18.1	3.269			
РОСЕН ГЕОРГИЕВ ЙОСИФОВ	32	18.11	3.000			
РОСЕН ГЕОРГИЕВ ЙОСИФОВ	32			18.15	2.808	53.35
РОСЕН ГЕОРГИЕВ ЙОСИФОВ	32			18.12	2.499	47.48
РОСЕН ГЕОРГИЕВ ЙОСИФОВ	32			18.16	1.999	37.98
РОСЕН ГЕОРГИЕВ ЙОСИФОВ	32	18.7	1.500			
РОСЕН ГЕОРГИЕВ ЙОСИФОВ	32			18.8	1.500	28.50
РОСЕН ГЕОРГИЕВ ЙОСИФОВ	32			18.9	1.200	22.80
РОСЕН ГЕОРГИЕВ ЙОСИФОВ	32	18.4	1.000			
РОСЕН ГЕОРГИЕВ ЙОСИФОВ	32	18.2	0.500			
РОСЕН ГЕОРГИЕВ ЙОСИФОВ	38	19.6	5.975			
РОСЕН ГЕОРГИЕВ ЙОСИФОВ	38	19.9	4.436			
РОСЕН ГЕОРГИЕВ ЙОСИФОВ	38			19.59	2.500	47.50
РОСЕН ГЕОРГИЕВ ЙОСИФОВ	38	19.8	2.000			
РОСЕН ГЕОРГИЕВ ЙОСИФОВ	38	19.7	2.000			
РОСЕН ГЕОРГИЕВ ЙОСИФОВ	38	19.11	2.000			
РОСЕН ГЕОРГИЕВ ЙОСИФОВ	38	19.12	1.999			

Споразумението е изготвено с помощта на програмен продукт CadIS8 (www.cadis.bg) по образец, утвърден от министъра на земеделието и храните, съгласно чл. 37в, ал. 2 ЗСПЗЗ и чл. 73, ал. 2 от ППЗСПЗЗ.

РОСЕН ГЕОРГИЕВ ЙОСИФОВ	38			19.61	1.999	37.98
РОСЕН ГЕОРГИЕВ ЙОСИФОВ	38	19.10	1.980			
РОСЕН ГЕОРГИЕВ ЙОСИФОВ	38	19.2	1.726			
РОСЕН ГЕОРГИЕВ ЙОСИФОВ	38	19.60	1.401			
РОСЕН ГЕОРГИЕВ ЙОСИФОВ	38	19.3	1.200			
РОСЕН ГЕОРГИЕВ ЙОСИФОВ	39	19.19	2.549			
РОСЕН ГЕОРГИЕВ ЙОСИФОВ	39			19.20	2.250	42.75
РОСЕН ГЕОРГИЕВ ЙОСИФОВ	39	19.50	2.000			
РОСЕН ГЕОРГИЕВ ЙОСИФОВ	39			19.51	2.000	38.00
РОСЕН ГЕОРГИЕВ ЙОСИФОВ	39	19.52	2.000			
РОСЕН ГЕОРГИЕВ ЙОСИФОВ	39			19.54	1.800	34.20
РОСЕН ГЕОРГИЕВ ЙОСИФОВ	39	19.21	1.700			
РОСЕН ГЕОРГИЕВ ЙОСИФОВ	39	19.22	1.676			
РОСЕН ГЕОРГИЕВ ЙОСИФОВ	39			19.14	1.500	28.50
РОСЕН ГЕОРГИЕВ ЙОСИФОВ	39			19.17	1.301	24.72
РОСЕН ГЕОРГИЕВ ЙОСИФОВ	39			19.53	1.200	22.80
РОСЕН ГЕОРГИЕВ ЙОСИФОВ	39	19.15	1.151			
РОСЕН ГЕОРГИЕВ ЙОСИФОВ	39			19.55	1.000	19.00
РОСЕН ГЕОРГИЕВ ЙОСИФОВ	39	19.56	0.335			
РОСЕН ГЕОРГИЕВ ЙОСИФОВ	46	17.41	3.772			
РОСЕН ГЕОРГИЕВ ЙОСИФОВ	46	17.42	3.339			
РОСЕН ГЕОРГИЕВ ЙОСИФОВ	46			17.37	2.862	54.38
РОСЕН ГЕОРГИЕВ ЙОСИФОВ	46	17.40	2.399			
РОСЕН ГЕОРГИЕВ ЙОСИФОВ	46	17.38	1.811			
РОСЕН ГЕОРГИЕВ ЙОСИФОВ	46	17.39	0.769			
РОСЕН ГЕОРГИЕВ ЙОСИФОВ	24	17.14	1.325			
РОСЕН ГЕОРГИЕВ ЙОСИФОВ	23	17.11	2.362			
РОСЕН ГЕОРГИЕВ ЙОСИФОВ	123			17.149	1.920	36.48
РОСЕН ГЕОРГИЕВ ЙОСИФОВ	123			17.148	1.920	36.48
РОСЕН ГЕОРГИЕВ ЙОСИФОВ	122	17.152	3.045			
РОСЕН ГЕОРГИЕВ ЙОСИФОВ	115			18.19	2.743	52.12
РОСЕН ГЕОРГИЕВ ЙОСИФОВ	115			18.21	0.961	18.26
РОСЕН ГЕОРГИЕВ ЙОСИФОВ	115			18.18	0.779	14.81
ОБЩО за ползвателя (дка)			204.638		109.066	2072.26
РУМЕН ДРАГАНОВ МИЦОВ	27	17.100	4.032			
РУМЕН ДРАГАНОВ МИЦОВ	27	17.99	2.881			
РУМЕН ДРАГАНОВ МИЦОВ	27			17.191	2.881	54.74
РУМЕН ДРАГАНОВ МИЦОВ	27	17.98	1.636			
РУМЕН ДРАГАНОВ МИЦОВ	27	17.95	0.960			
РУМЕН ДРАГАНОВ МИЦОВ	27	17.94	0.960			
РУМЕН ДРАГАНОВ МИЦОВ	27	17.96	0.960			
РУМЕН ДРАГАНОВ МИЦОВ	27	17.97	0.960			
РУМЕН ДРАГАНОВ МИЦОВ	27	17.93	0.826			
РУМЕН ДРАГАНОВ МИЦОВ	40	19.46	4.700			
РУМЕН ДРАГАНОВ МИЦОВ	40			19.25	4.262	80.97
РУМЕН ДРАГАНОВ МИЦОВ	40	19.45	4.000			
РУМЕН ДРАГАНОВ МИЦОВ	40	19.41	3.517			
РУМЕН ДРАГАНОВ МИЦОВ	40			19.28	2.916	55.39
РУМЕН ДРАГАНОВ МИЦОВ	40	19.23	2.498			
РУМЕН ДРАГАНОВ МИЦОВ	40	19.24	2.493			
РУМЕН ДРАГАНОВ МИЦОВ	40	19.47	2.182			
РУМЕН ДРАГАНОВ МИЦОВ	40	19.43	2.000			
РУМЕН ДРАГАНОВ МИЦОВ	40	19.42	2.000			
РУМЕН ДРАГАНОВ МИЦОВ	40	19.26	1.956			
РУМЕН ДРАГАНОВ МИЦОВ	40			19.40	1.932	36.72
РУМЕН ДРАГАНОВ МИЦОВ	40			19.72	1.377	26.15
РУМЕН ДРАГАНОВ МИЦОВ	40			19.62	1.177	22.37
РУМЕН ДРАГАНОВ МИЦОВ	40	19.71	0.488			
РУМЕН ДРАГАНОВ МИЦОВ	42	17.158	4.800			
РУМЕН ДРАГАНОВ МИЦОВ	42	17.174	4.600			
РУМЕН ДРАГАНОВ МИЦОВ	42			17.196	3.450	65.55

Споразумението е изготвено с помощта на програмния продукт CadIS8 (www.cadis.bg) по образец, утвърден от министъра на земеделието и храните, съгласно чл. 37в, ал. 2 ЗСПЗЗ и чл. 73, ал. 2 от ППЗСПЗЗ.

РУМЕН ДРАГАНОВ МИЦОВ	42	17.159	2.890			
РУМЕН ДРАГАНОВ МИЦОВ	42			17.157	2.880	54.72
РУМЕН ДРАГАНОВ МИЦОВ	42			17.156	1.920	36.48
РУМЕН ДРАГАНОВ МИЦОВ	42			17.153	1.920	36.48
РУМЕН ДРАГАНОВ МИЦОВ	42			17.175	1.919	36.46
РУМЕН ДРАГАНОВ МИЦОВ	42			17.197	0.960	18.24
РУМЕН ДРАГАНОВ МИЦОВ	42			17.155	0.960	18.24
РУМЕН ДРАГАНОВ МИЦОВ	42			17.176	0.960	18.24
РУМЕН ДРАГАНОВ МИЦОВ	42	17.154	0.960			
РУМЕН ДРАГАНОВ МИЦОВ	162	17.162	1.858			
РУМЕН ДРАГАНОВ МИЦОВ	47	17.68	2.593			
РУМЕН ДРАГАНОВ МИЦОВ	47	17.69	1.669			
РУМЕН ДРАГАНОВ МИЦОВ	47			17.74	1.286	24.43
РУМЕН ДРАГАНОВ МИЦОВ	48	17.202	14.498			
РУМЕН ДРАГАНОВ МИЦОВ	49	17.44	4.156			
РУМЕН ДРАГАНОВ МИЦОВ	49	17.62	3.359			
РУМЕН ДРАГАНОВ МИЦОВ	49			17.63	1.726	32.79
РУМЕН ДРАГАНОВ МИЦОВ	49	17.64	1.427			
РУМЕН ДРАГАНОВ МИЦОВ	50	17.45	3.752			
РУМЕН ДРАГАНОВ МИЦОВ	55	17.160	9.599			
РУМЕН ДРАГАНОВ МИЦОВ	55	17.172	3.840			
РУМЕН ДРАГАНОВ МИЦОВ	55			17.170	2.880	54.72
РУМЕН ДРАГАНОВ МИЦОВ	55	17.169	2.679			
РУМЕН ДРАГАНОВ МИЦОВ	55			17.167	1.960	37.24
РУМЕН ДРАГАНОВ МИЦОВ	55			17.171	1.920	36.48
РУМЕН ДРАГАНОВ МИЦОВ	55	17.166	1.920			
РУМЕН ДРАГАНОВ МИЦОВ	55	17.168	1.080			
ОБЩО за ползвателя (дка)			104.728		39.285	746.42
ЦВЕТАНКА ПАВЛОВА АНАКИЕВА	44			17.34	2.494	47.39
ЦВЕТАНКА ПАВЛОВА АНАКИЕВА	45			17.75	12.660	240.54
ЦВЕТАНКА ПАВЛОВА АНАКИЕВА	45	17.90	3.567			
ЦВЕТАНКА ПАВЛОВА АНАКИЕВА	45			17.87	1.857	35.28
ЦВЕТАНКА ПАВЛОВА АНАКИЕВА	45			17.88	1.751	33.27
ЦВЕТАНКА ПАВЛОВА АНАКИЕВА	45	17.86	1.672			
ЦВЕТАНКА ПАВЛОВА АНАКИЕВА	45	17.91	0.650			
ЦВЕТАНКА ПАВЛОВА АНАКИЕВА	84			37.5	2.804	53.28
ЦВЕТАНКА ПАВЛОВА АНАКИЕВА	84	37.4	1.654			
ЦВЕТАНКА ПАВЛОВА АНАКИЕВА	85	37.1	1.888			
ЦВЕТАНКА ПАВЛОВА АНАКИЕВА	121			17.55	2.625	49.88
ЦВЕТАНКА ПАВЛОВА АНАКИЕВА	121			17.183	1.727	32.81
ЦВЕТАНКА ПАВЛОВА АНАКИЕВА	121			17.59	0.896	17.03
ЦВЕТАНКА ПАВЛОВА АНАКИЕВА	121			17.60	0.893	16.97
ЦВЕТАНКА ПАВЛОВА АНАКИЕВА	121			17.58	0.804	15.28
ЦВЕТАНКА ПАВЛОВА АНАКИЕВА	121			17.61	0.711	13.51
ЦВЕТАНКА ПАВЛОВА АНАКИЕВА	135	41.2	3.915			
ЦВЕТАНКА ПАВЛОВА АНАКИЕВА	135	41.17	1.800			
ЦВЕТАНКА ПАВЛОВА АНАКИЕВА	135			41.15	1.249	23.73
ЦВЕТАНКА ПАВЛОВА АНАКИЕВА	135			41.1	1.237	23.50
ЦВЕТАНКА ПАВЛОВА АНАКИЕВА	135	41.16	1.085			
ЦВЕТАНКА ПАВЛОВА АНАКИЕВА	135			41.3	1.033	19.63
ЦВЕТАНКА ПАВЛОВА АНАКИЕВА	135			41.4	0.872	16.57
ЦВЕТАНКА ПАВЛОВА АНАКИЕВА	135			41.13	0.700	13.30
ЦВЕТАНКА ПАВЛОВА АНАКИЕВА	135			41.11	0.700	13.30
ЦВЕТАНКА ПАВЛОВА АНАКИЕВА	135			41.41	0.600	11.40
ЦВЕТАНКА ПАВЛОВА АНАКИЕВА	135	41.42	0.600			
ЦВЕТАНКА ПАВЛОВА АНАКИЕВА	135			41.10	0.500	9.50
ЦВЕТАНКА ПАВЛОВА АНАКИЕВА	135			41.44	0.478	9.08
ЦВЕТАНКА ПАВЛОВА АНАКИЕВА	135	41.45	0.477			
ЦВЕТАНКА ПАВЛОВА АНАКИЕВА	135			41.43	0.477	9.06
ЦВЕТАНКА ПАВЛОВА АНАКИЕВА	135	41.5	0.450			
ЦВЕТАНКА ПАВЛОВА АНАКИЕВА	136			59.7	3.200	60.80

Споразумението е изготвено с помощта на програмния продукт CadIS8 (www.cadis.bg) по образец, утвърден от министъра на земеделието и храните, съгласно чл. 37в, ал. 2 ЗСПЗЗ и чл. 73, ал. 2 от ППЗСПЗЗ.

ЦВЕТАНКА ПАВЛОВА АНАКИЕВА	136			59.26	3.006	57.11
ЦВЕТАНКА ПАВЛОВА АНАКИЕВА	136			59.28	2.000	38.00
ЦВЕТАНКА ПАВЛОВА АНАКИЕВА	136			59.5	2.000	38.00
ЦВЕТАНКА ПАВЛОВА АНАКИЕВА	136			59.27	1.994	37.89
ЦВЕТАНКА ПАВЛОВА АНАКИЕВА	136			59.6	1.700	32.30
ЦВЕТАНКА ПАВЛОВА АНАКИЕВА	136			59.11	1.635	31.06
ЦВЕТАНКА ПАВЛОВА АНАКИЕВА	136	59.8	1.600			
ЦВЕТАНКА ПАВЛОВА АНАКИЕВА	136			59.32	1.600	30.40
ЦВЕТАНКА ПАВЛОВА АНАКИЕВА	136			59.24	1.500	28.50
ЦВЕТАНКА ПАВЛОВА АНАКИЕВА	136			59.25	1.000	19.00
ЦВЕТАНКА ПАВЛОВА АНАКИЕВА	136			59.9	1.000	19.00
ЦВЕТАНКА ПАВЛОВА АНАКИЕВА	136			59.3	0.999	18.99
ЦВЕТАНКА ПАВЛОВА АНАКИЕВА	136			59.23	0.900	17.10
ЦВЕТАНКА ПАВЛОВА АНАКИЕВА	136	59.10	0.800			
ЦВЕТАНКА ПАВЛОВА АНАКИЕВА	136			59.4	0.600	11.40
ЦВЕТАНКА ПАВЛОВА АНАКИЕВА	136			59.2	0.508	9.65
ЦВЕТАНКА ПАВЛОВА АНАКИЕВА	136			59.12	0.404	7.68
ЦВЕТАНКА ПАВЛОВА АНАКИЕВА	136			59.13	0.241	4.58
ЦВЕТАНКА ПАВЛОВА АНАКИЕВА	137			11.213	1.001	19.02
ЦВЕТАНКА ПАВЛОВА АНАКИЕВА	137	11.201	0.999			
ЦВЕТАНКА ПАВЛОВА АНАКИЕВА	137	11.232	0.890			
ЦВЕТАНКА ПАВЛОВА АНАКИЕВА	137	11.230	0.815			
ЦВЕТАНКА ПАВЛОВА АНАКИЕВА	137	11.222	0.778			
ЦВЕТАНКА ПАВЛОВА АНАКИЕВА	137			11.221	0.777	14.76
ЦВЕТАНКА ПАВЛОВА АНАКИЕВА	137			11.233	0.777	14.76
ЦВЕТАНКА ПАВЛОВА АНАКИЕВА	137			11.223	0.769	14.61
ЦВЕТАНКА ПАВЛОВА АНАКИЕВА	137	11.229	0.715			
ЦВЕТАНКА ПАВЛОВА АНАКИЕВА	137			11.234	0.605	11.49
ЦВЕТАНКА ПАВЛОВА АНАКИЕВА	137			11.228	0.560	10.64
ЦВЕТАНКА ПАВЛОВА АНАКИЕВА	137			11.214	0.500	9.50
ЦВЕТАНКА ПАВЛОВА АНАКИЕВА	137			11.225	0.493	9.37
ЦВЕТАНКА ПАВЛОВА АНАКИЕВА	137			11.219	0.490	9.31
ЦВЕТАНКА ПАВЛОВА АНАКИЕВА	137			11.238	0.468	8.89
ЦВЕТАНКА ПАВЛОВА АНАКИЕВА	137			11.240	0.468	8.89
ЦВЕТАНКА ПАВЛОВА АНАКИЕВА	137			11.239	0.466	8.85
ЦВЕТАНКА ПАВЛОВА АНАКИЕВА	137			11.244	0.416	7.91
ЦВЕТАНКА ПАВЛОВА АНАКИЕВА	137			11.211	0.400	7.60
ЦВЕТАНКА ПАВЛОВА АНАКИЕВА	137	11.210	0.400			
ЦВЕТАНКА ПАВЛОВА АНАКИЕВА	137			11.242	0.396	7.53
ЦВЕТАНКА ПАВЛОВА АНАКИЕВА	137			11.236	0.329	6.25
ЦВЕТАНКА ПАВЛОВА АНАКИЕВА	137			11.217	0.301	5.72
ЦВЕТАНКА ПАВЛОВА АНАКИЕВА	137			11.206	0.300	5.70
ЦВЕТАНКА ПАВЛОВА АНАКИЕВА	137			11.212	0.299	5.68
ЦВЕТАНКА ПАВЛОВА АНАКИЕВА	137			11.226	0.262	4.98
ЦВЕТАНКА ПАВЛОВА АНАКИЕВА	137			11.227	0.261	4.96
ЦВЕТАНКА ПАВЛОВА АНАКИЕВА	137			11.205	0.250	4.75
ЦВЕТАНКА ПАВЛОВА АНАКИЕВА	137			11.209	0.235	4.46
ЦВЕТАНКА ПАВЛОВА АНАКИЕВА	137	11.207	0.200			
ЦВЕТАНКА ПАВЛОВА АНАКИЕВА	137			11.208	0.200	3.80
ЦВЕТАНКА ПАВЛОВА АНАКИЕВА	137	11.203	0.200			
ЦВЕТАНКА ПАВЛОВА АНАКИЕВА	137			11.204	0.200	3.80
ЦВЕТАНКА ПАВЛОВА АНАКИЕВА	137			11.215	0.200	3.80
ЦВЕТАНКА ПАВЛОВА АНАКИЕВА	137			11.216	0.200	3.80
ЦВЕТАНКА ПАВЛОВА АНАКИЕВА	137			11.235	0.156	2.96
ЦВЕТАНКА ПАВЛОВА АНАКИЕВА	138			51.9	3.892	73.96
ЦВЕТАНКА ПАВЛОВА АНАКИЕВА	138			51.10	1.664	31.63
ЦВЕТАНКА ПАВЛОВА АНАКИЕВА	139			51.12	1.687	32.06
ЦВЕТАНКА ПАВЛОВА АНАКИЕВА	139			51.13	1.286	24.43
ЦВЕТАНКА ПАВЛОВА АНАКИЕВА	139	51.21	0.146			
ЦВЕТАНКА ПАВЛОВА АНАКИЕВА	203			41.26	3.207	60.93
ЦВЕТАНКА ПАВЛОВА АНАКИЕВА	203			41.25	3.034	57.65

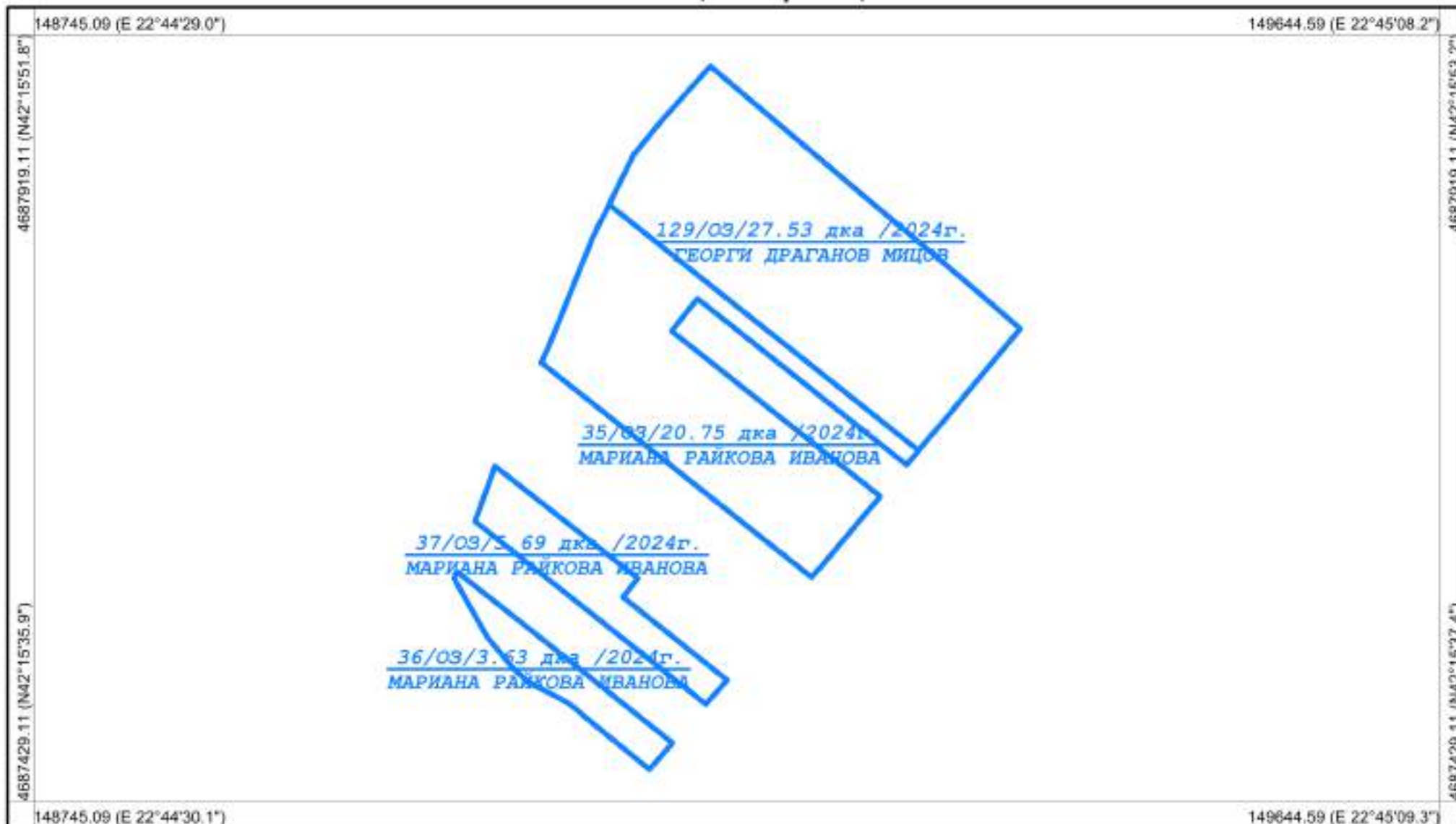
Споразумението е изготвено с помощта на програмния продукт CadIS8 (www.cadis.bg) по образец, утвърден от министъра на земеделието и храните, съгласно чл. 37в, ал. 2 ЗСПЗЗ и чл. 73, ал. 2 от ППЗСПЗЗ.

ЦВЕТАНКА ПАВЛОВА АНАКИЕВА	203			41.27	2.571	48.85
ЦВЕТАНКА ПАВЛОВА АНАКИЕВА	203			41.31	1.850	35.15
ЦВЕТАНКА ПАВЛОВА АНАКИЕВА	203			41.35	1.390	26.41
ЦВЕТАНКА ПАВЛОВА АНАКИЕВА	203			41.28	1.291	24.53
ЦВЕТАНКА ПАВЛОВА АНАКИЕВА	203			41.33	1.131	21.49
ЦВЕТАНКА ПАВЛОВА АНАКИЕВА	203			41.30	1.076	20.44
ЦВЕТАНКА ПАВЛОВА АНАКИЕВА	203			41.34	1.070	20.33
ЦВЕТАНКА ПАВЛОВА АНАКИЕВА	203			41.46	1.035	19.66
ЦВЕТАНКА ПАВЛОВА АНАКИЕВА	203			41.37	0.853	16.21
ЦВЕТАНКА ПАВЛОВА АНАКИЕВА	203			41.36	0.598	11.36
ЦВЕТАНКА ПАВЛОВА АНАКИЕВА	203			41.47	0.406	7.71
ОБЩО за ползвателя (дка)			25.300		101.178	1922.39
ЯВОР ИВАНОВ ЙОСИФОВ	104	31.17	3.126			
ЯВОР ИВАНОВ ЙОСИФОВ	104			31.18	2.499	47.48
ЯВОР ИВАНОВ ЙОСИФОВ	104	31.16	2.134			
ЯВОР ИВАНОВ ЙОСИФОВ	104			31.19	2.000	38.00
ЯВОР ИВАНОВ ЙОСИФОВ	104			31.15	1.474	28.01
ЯВОР ИВАНОВ ЙОСИФОВ	112	43.29	2.932			
ЯВОР ИВАНОВ ЙОСИФОВ	112			43.154	1.362	25.88
ЯВОР ИВАНОВ ЙОСИФОВ	112			43.153	1.090	20.72
ЯВОР ИВАНОВ ЙОСИФОВ	114	43.25	0.780			
ЯВОР ИВАНОВ ЙОСИФОВ	98			43.14	3.906	74.21
ЯВОР ИВАНОВ ЙОСИФОВ	98			43.15	3.162	60.07
ЯВОР ИВАНОВ ЙОСИФОВ	98	43.13	3.129			
ЯВОР ИВАНОВ ЙОСИФОВ	98			43.12	2.996	56.92
ЯВОР ИВАНОВ ЙОСИФОВ	98			43.16	2.307	43.83
ЯВОР ИВАНОВ ЙОСИФОВ	98			43.18	0.574	10.91
ЯВОР ИВАНОВ ЙОСИФОВ	98			43.51	0.339	6.45
ЯВОР ИВАНОВ ЙОСИФОВ	113			43.23	2.782	52.86
ОБЩО за ползвателя (дка)			12.101		24.491	465.33

Област: Кюстендил
Община: Кюстендил
ЕКАТТЕ: 17751

РАБОТНА КАРТА
НА МАСИВИ ЗА ПОЛЗВАНЕ (2023-2024 г.)
Землище: с. Граница

Утвърдил: _____



Координатна система: WGS84 (UTM), 35N
Картна подложка:
Актуалност на данните: 30.08.2023-09.09.2023 г.
Дата на отпечатване: 11.09.2023 г.
Образец: CadIS – 27.06.2017 г.

Мащаб 1:3500
1 см = 35 м

0 35 70 105 140 175

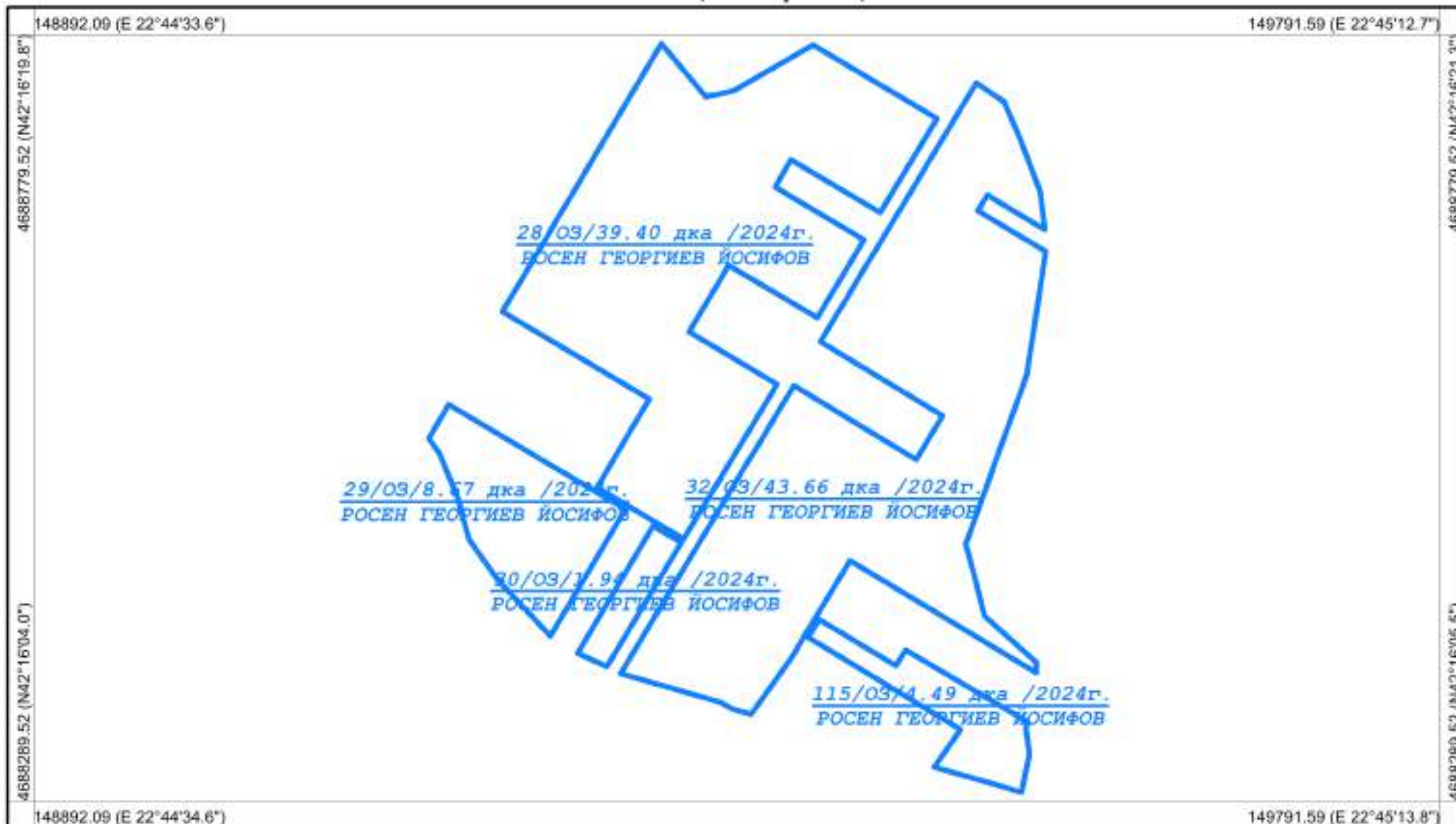
Картен лист: 1/1

Изработил: _____
КА МОДЕКС ЕООД
Изготвено с CadIS v.9

Област: Кюстендил
Община: Кюстендил
ЕКАТТЕ: 17751

РАБОТНА КАРТА
НА МАСИВИ ЗА ПОЛЗВАНЕ (2023-2024 г.)
Землище: с. Граница

Утвърдил: _____



Координатна система: WGS84 (UTM), 35N
Картна подложка:
Актуалност на данните: 30.08.2023-09.09.2023 г.
Дата на отпечатване: 11.09.2023 г.
Образец: CadIS – 27.06.2017 г.

Мащаб 1:3500
1 см = 35 м

0 35 70 105 140 175

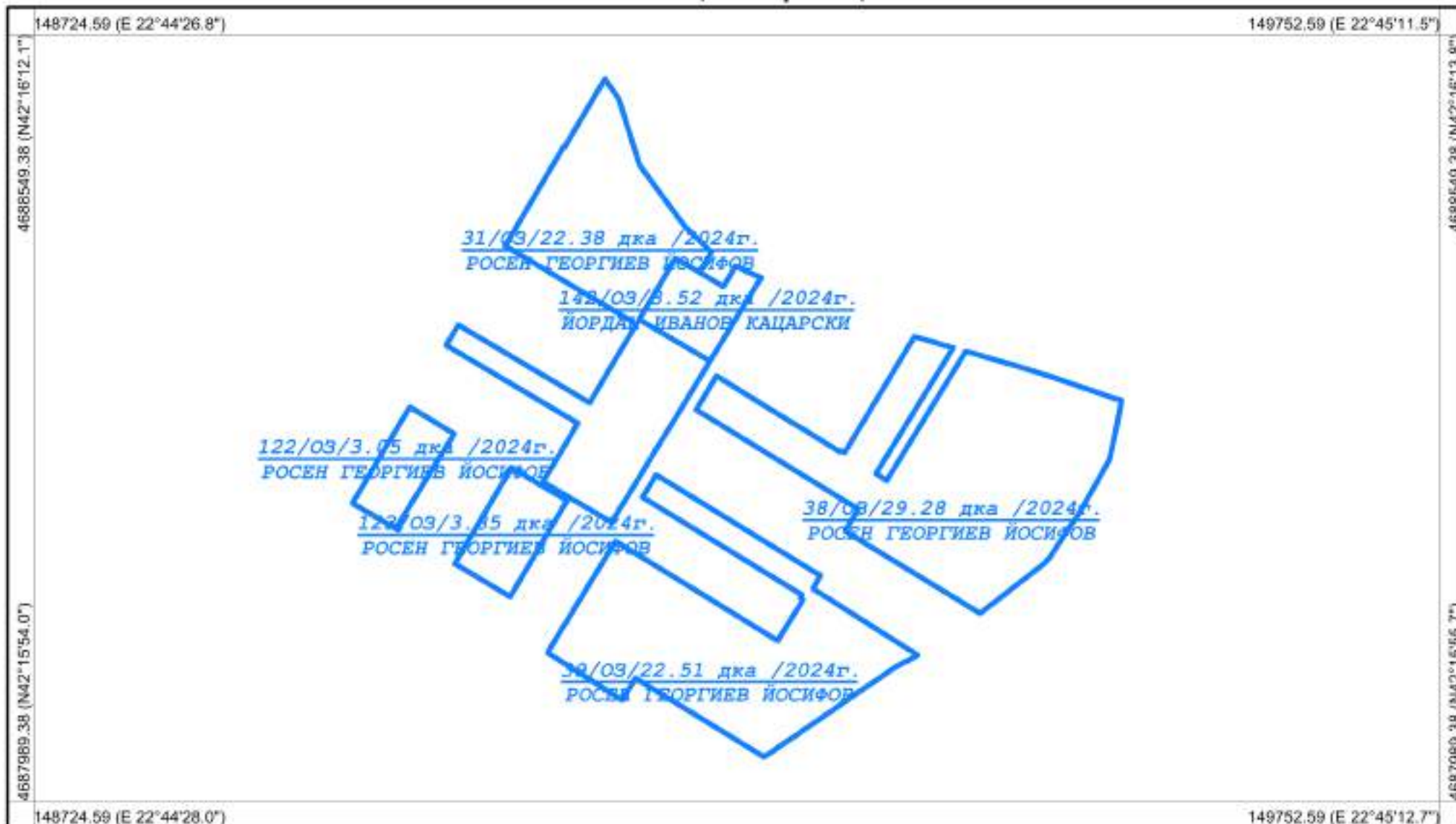
Картен лист: 1/1

Изработил: _____
КА МОДЕКС ЕООД
Изготвено с CadIS v.9

Област: Кюстендил
Община: Кюстендил
ЕКАТТЕ: 17751

РАБОТНА КАРТА
НА МАСИВИ ЗА ПОЛЗВАНЕ (2023-2024 г.)
Землище: с. Граница

Утвърдил: _____



Координатна система: WGS84 (UTM), 35N
Картна подложка:
Актуалност на данните: 30.08.2023-11.09.2023 г.
Дата на отпечатване: 11.09.2023 г.
Образец: CadIS – 27.06.2017 г.

Мащаб 1:4000
1 см = 40 м

0 40 80 120 160 200

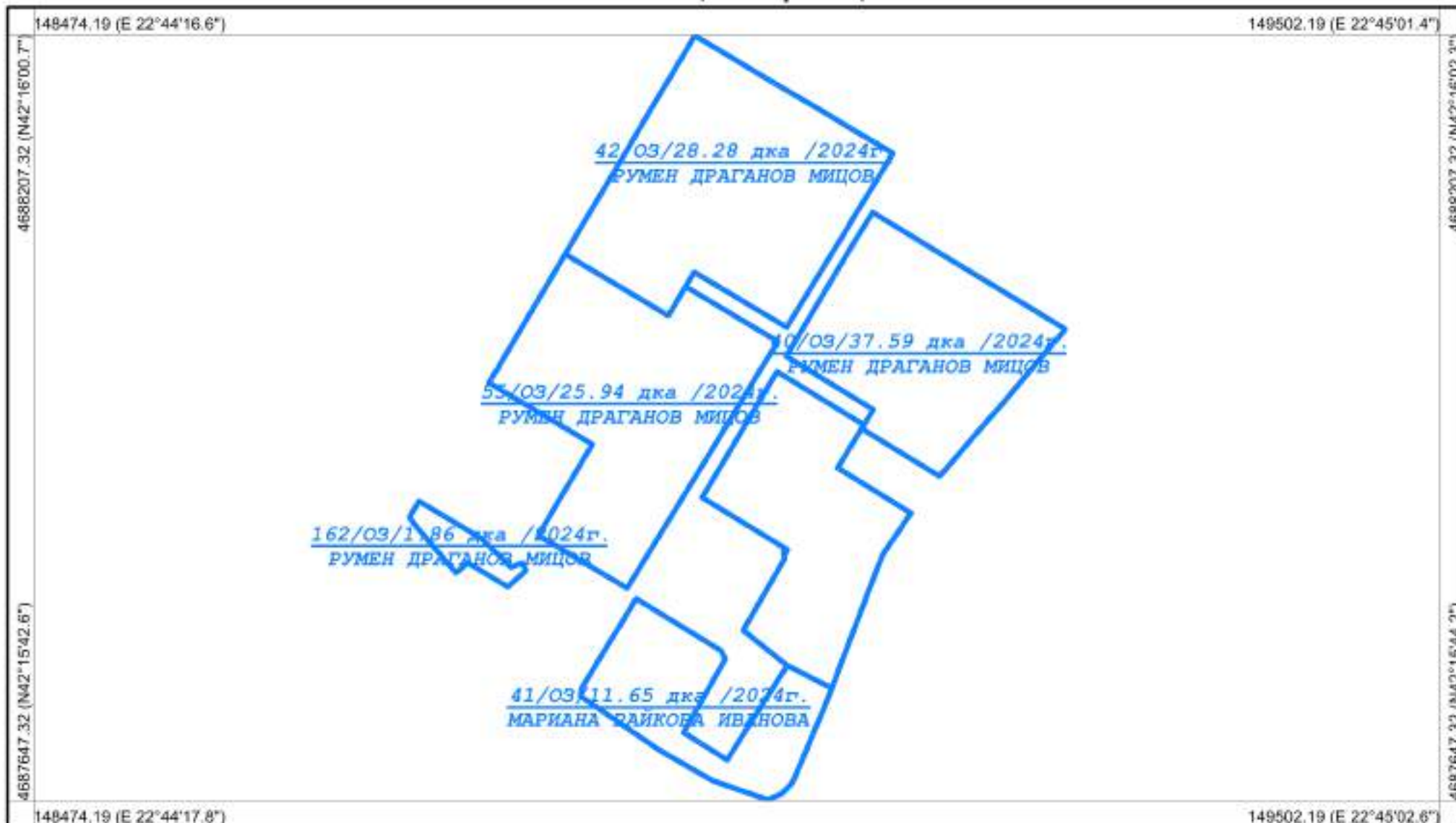
Картен лист: 1/1

Изработил: _____
КА МОДЕКС ЕООД
Изготвено с CadIS v.9

Област: Кюстендил
Община: Кюстендил
ЕКАТТЕ: 17751

РАБОТНА КАРТА
НА МАСИВИ ЗА ПОЛЗВАНЕ (2023-2024 г.)
Землище: с. Граница

Утвърдил: _____



Координатна система: WGS84 (UTM), 35N
Картна подложка:
Актуалност на данните: 30.08.2023-11.09.2023 г.
Дата на отпечатване: 11.09.2023 г.
Образец: CadIS – 27.06.2017 г.

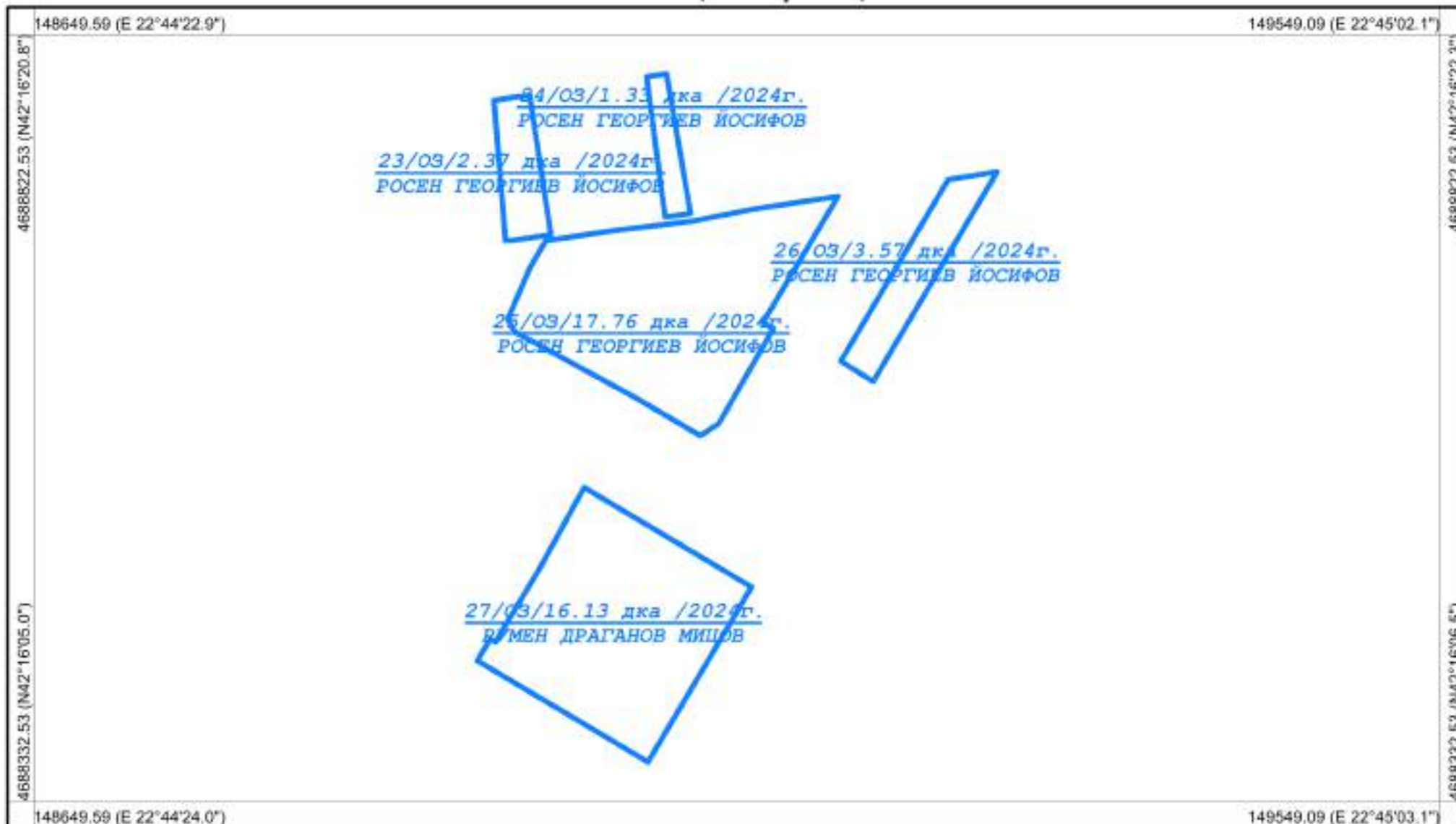
Мащаб 1:4000
1 см = 40 м
0 40 80 120 160 200
Картен лист: 1/1

Изработил: _____
КА МОДЕКС ЕООД
Изготвено с CadIS v.9

Област: Кюстендил
Община: Кюстендил
ЕКАТТЕ: 17751

РАБОТНА КАРТА
НА МАСИВИ ЗА ПОЛЗВАНЕ (2023-2024 г.)
Землище: с. Граница

Утвърдил: _____



Координатна система: WGS84 (UTM), 35N
Картна подложка:
Актуалност на данните: 30.08.2023-09.09.2023 г.
Дата на отпечатване: 11.09.2023 г.
Образец: CadIS – 27.06.2017 г.

Мащаб 1:3500
1 см = 35 м

0 35 70 105 140 175

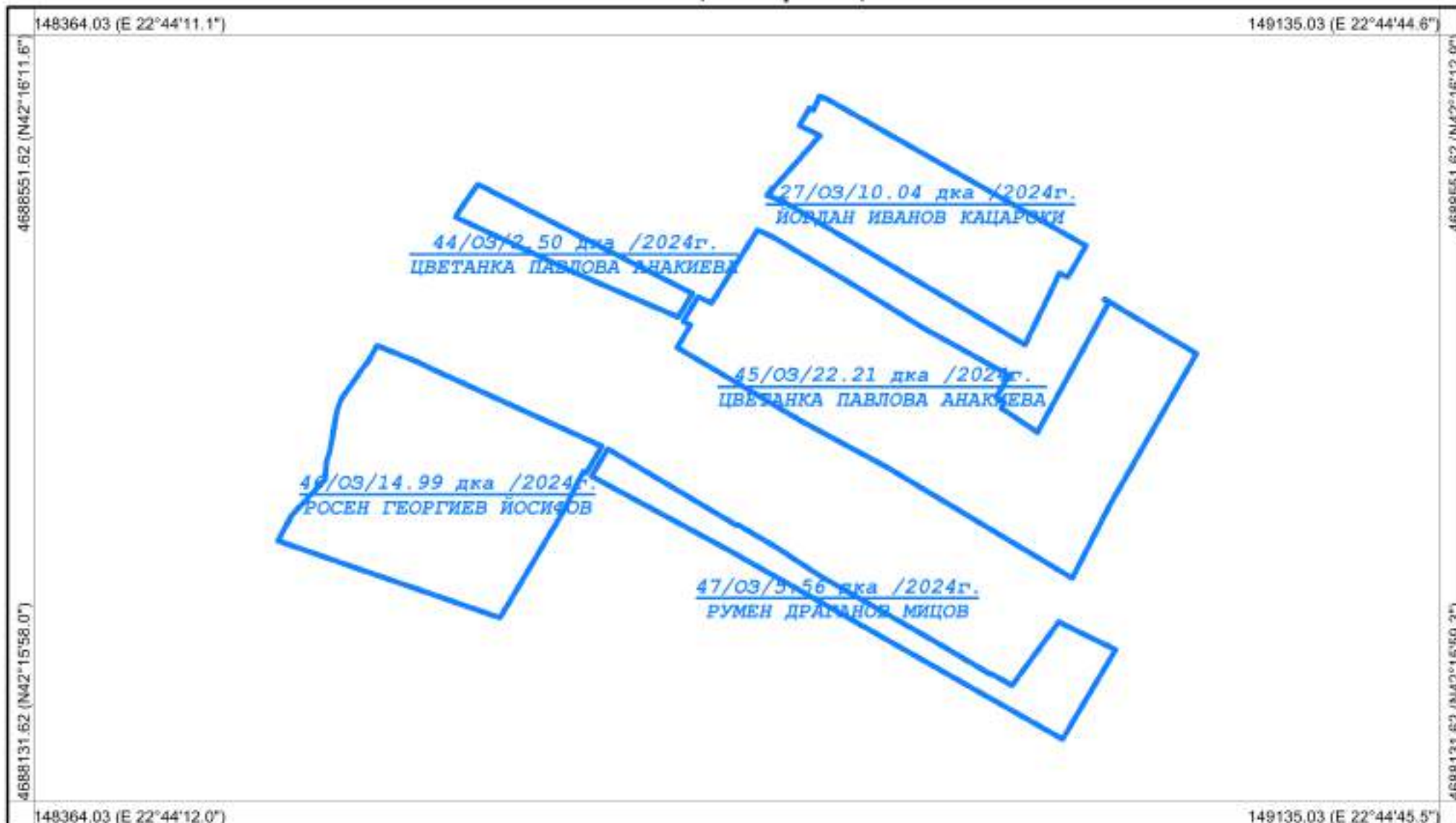
Картен лист: 1/1

Изработил: _____
КА МОДЕКС ЕООД
Изготвено с CadIS v.9

Област: Кюстендил
Община: Кюстендил
ЕКАТТЕ: 17751

РАБОТНА КАРТА
НА МАСИВИ ЗА ПОЛЗВАНЕ (2023-2024 г.)
Землище: с. Граница

Утвърдил: _____



Координатна система: WGS84 (UTM), 35N
Картна подложка:
Актуалност на данните: 30.08.2023-04.09.2023 г.
Дата на отпечатване: 11.09.2023 г.
Образец: CadIS – 27.06.2017 г.

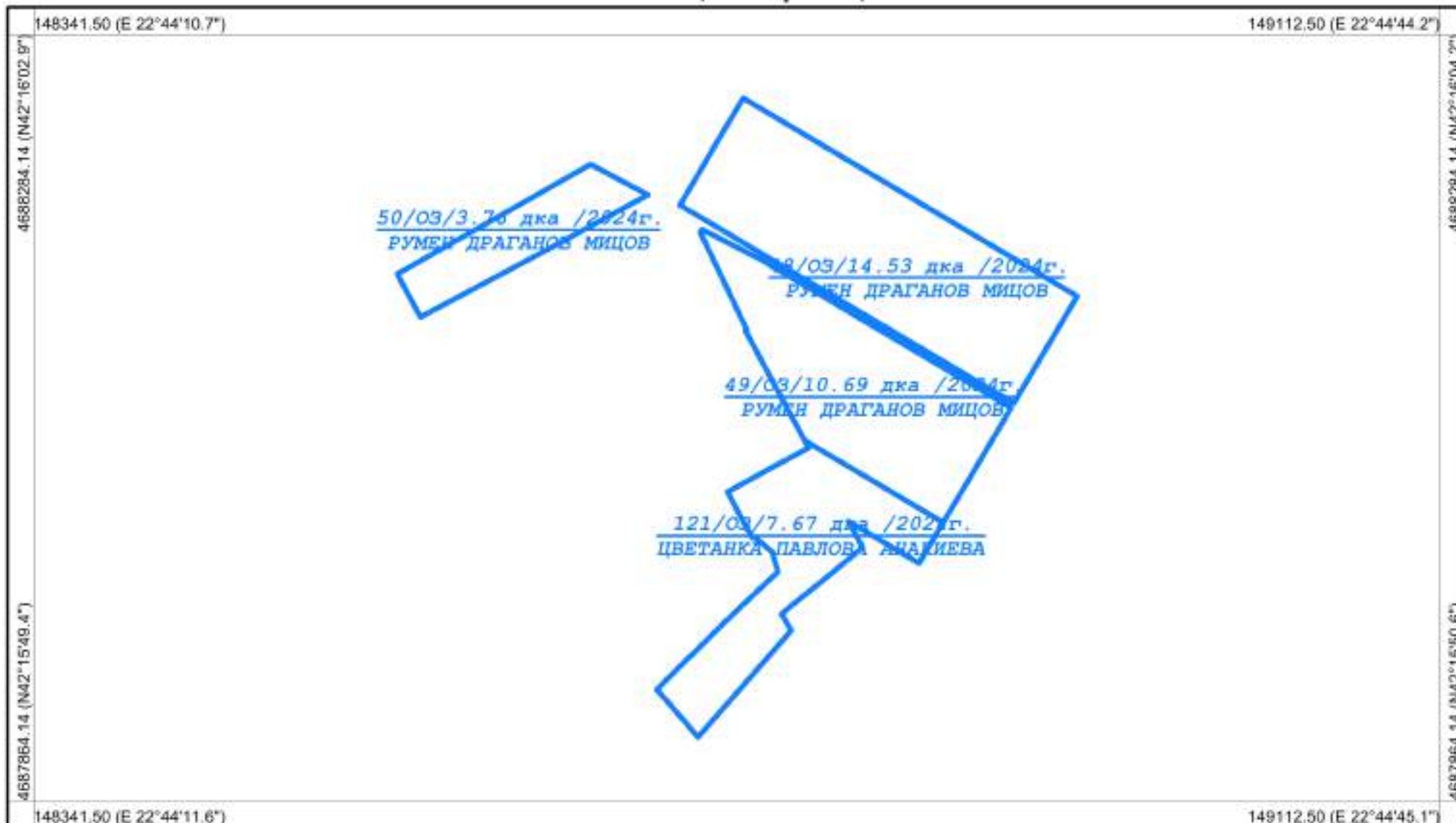
Мащаб 1:3000
1 см = 30 м
0 30 60 90 120 150
Картен лист: 1/1

Изработил: _____
КА МОДЕКС ЕООД
Изготвено с CadIS v.9

Област: Кюстендил
Община: Кюстендил
ЕКАТТЕ: 17751

РАБОТНА КАРТА
НА МАСИВИ ЗА ПОЛЗВАНЕ (2023-2024 г.)
Землище: с. Граница

Утвърдил: _____



Координатна система: WGS84 (UTM), 35N
Картна подложка:
Актуалност на данните: 30.08.2023-11.09.2023 г.
Дата на отпечатване: 11.09.2023 г.
Образец: CadIS – 27.06.2017 г.

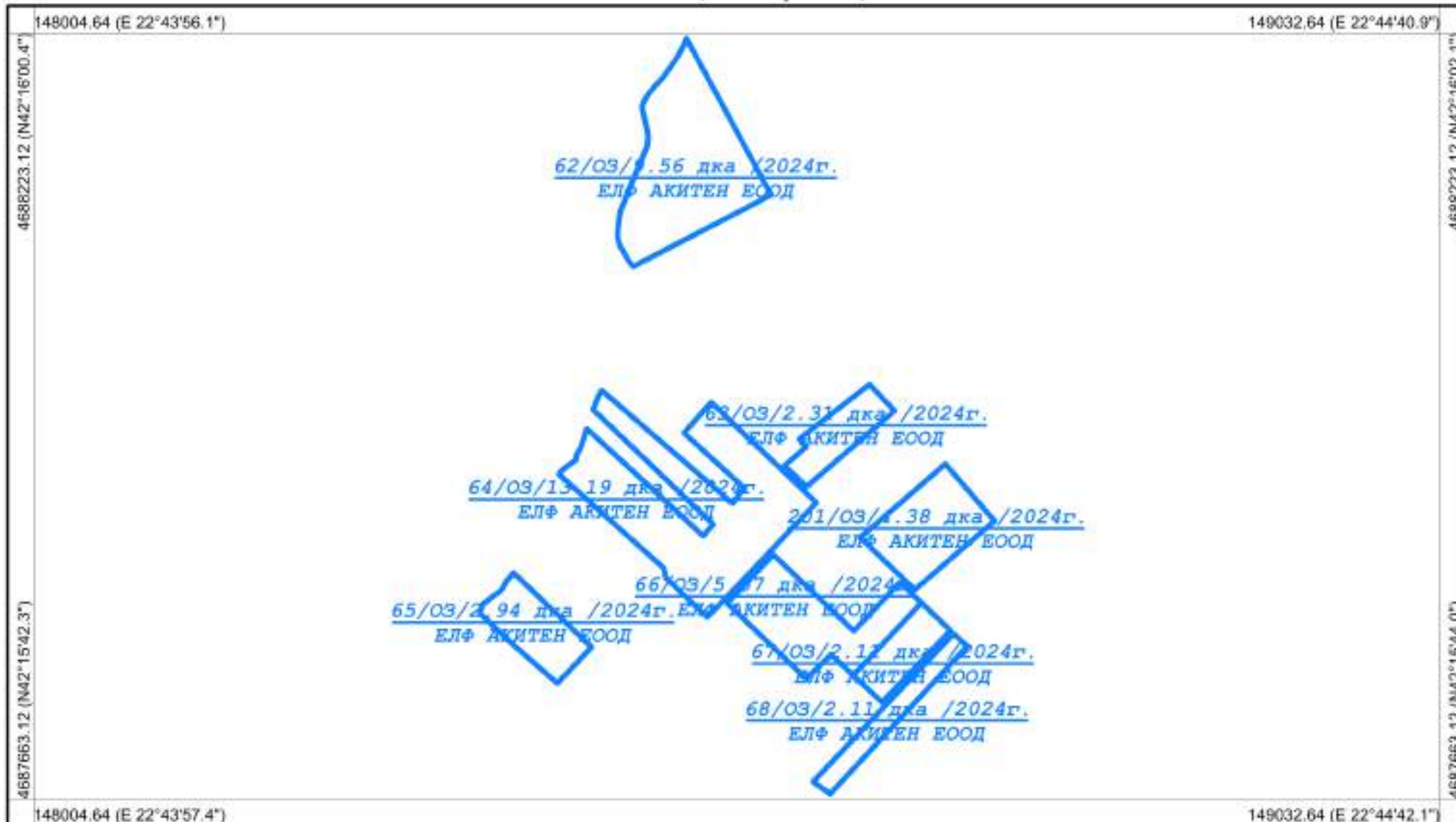
Мащаб 1:3000
1 см = 30 м
0 30 60 90 120 150
Картен лист: 1/1

Изработил: _____
КА МОДЕКС ЕООД
Изготвено с CadIS v.9

Област: Кюстендил
Община: Кюстендил
ЕКАТТЕ: 17751

РАБОТНА КАРТА
НА МАСИВИ ЗА ПОЛЗВАНЕ (2023-2024 г.)
Землище: с. Граница

Утвърдил: _____



Координатна система: WGS84 (UTM), 35N
Картна подложка:
Актуалност на данните: 30.08.2023-11.09.2023 г.
Дата на отпечатване: 11.09.2023 г.
Образец: CadIS – 27.06.2017 г.

Мащаб 1:4000
1 см = 40 м

0 40 80 120 160 200


Картен лист: 1/1

Изработил: _____
КА МОДЕКС ЕООД
Изготвено с CadIS v.9

Област: Кюстендил
Община: Кюстендил
ЕКАТТЕ: 17751

РАБОТНА КАРТА
НА МАСИВИ ЗА ПОЛЗВАНЕ (2023-2024 г.)
Землище: с. Граница

Утвърдил: _____



Координатна система: WGS84 (UTM), 35N
Картна подложка:
Актуалност на данните: 30.08.2023-11.09.2023 г.
Дата на отпечатване: 11.09.2023 г.
Образец: CadIS – 27.06.2017 г.

Мащаб 1:4500
1 см = 45 м

0 45 90 135 180 225

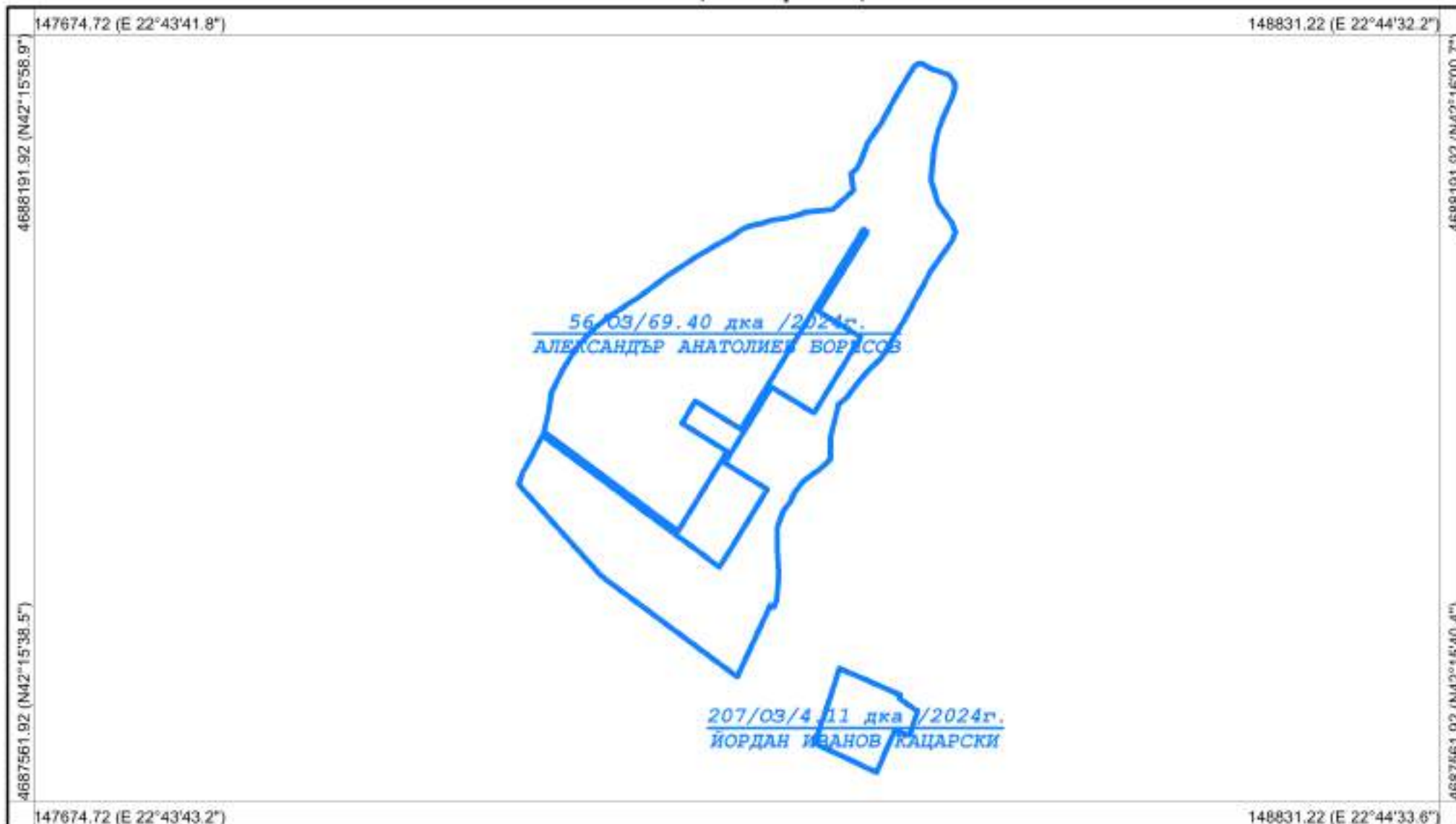
Картен лист: 1/1

Изработил: _____
КА МОДЕКС ЕООД
Изготвено с CadIS v.9

Област: Кюстендил
Община: Кюстендил
ЕКАТТЕ: 17751

РАБОТНА КАРТА
НА МАСИВИ ЗА ПОЛЗВАНЕ (2023-2024 г.)
Землище: с. Граница

Утвърдил: _____



Координатна система: WGS84 (UTM), 35N
Картна подложка:
Актуалност на данните: 30.08.2023-11.09.2023 г.
Дата на отпечатване: 11.09.2023 г.
Образец: CadIS – 27.06.2017 г.

Мащаб 1:4500
1 см = 45 м

0 45 90 135 180 225

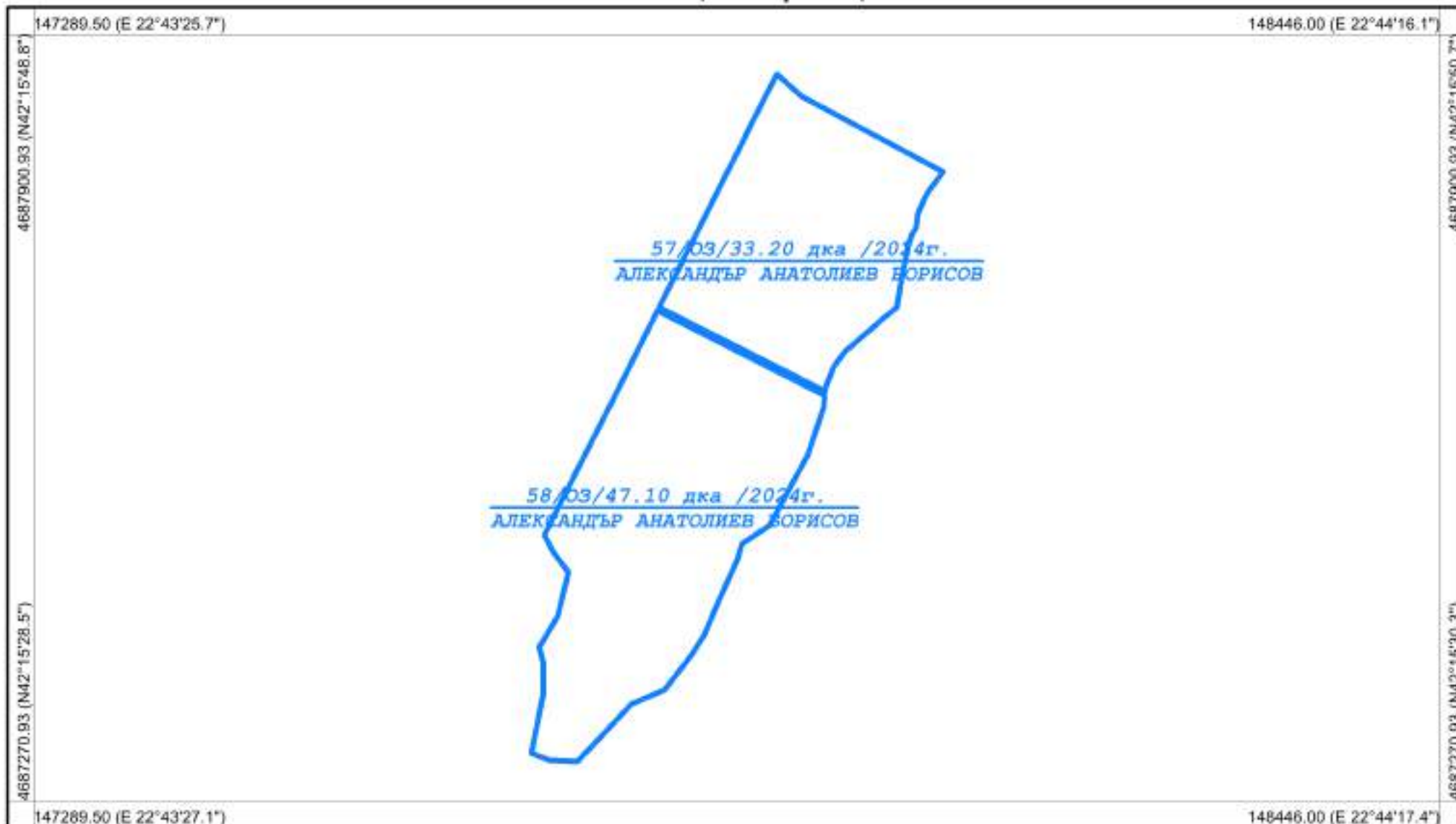
Картен лист: 1/1

Изработил: _____
КА МОДЕКС ЕООД
Изготвено с CadIS v.9

Област: Кюстендил
Община: Кюстендил
ЕКАТТЕ: 17751

РАБОТНА КАРТА
НА МАСИВИ ЗА ПОЛЗВАНЕ (2023-2024 г.)
Землище: с. Граница

Утвърдил: _____



Координатна система: WGS84 (UTM), 35N
Картна подложка:
Актуалност на данните: 30.08.2023-11.09.2023 г.
Дата на отпечатване: 11.09.2023 г.
Образец: CadIS – 27.06.2017 г.

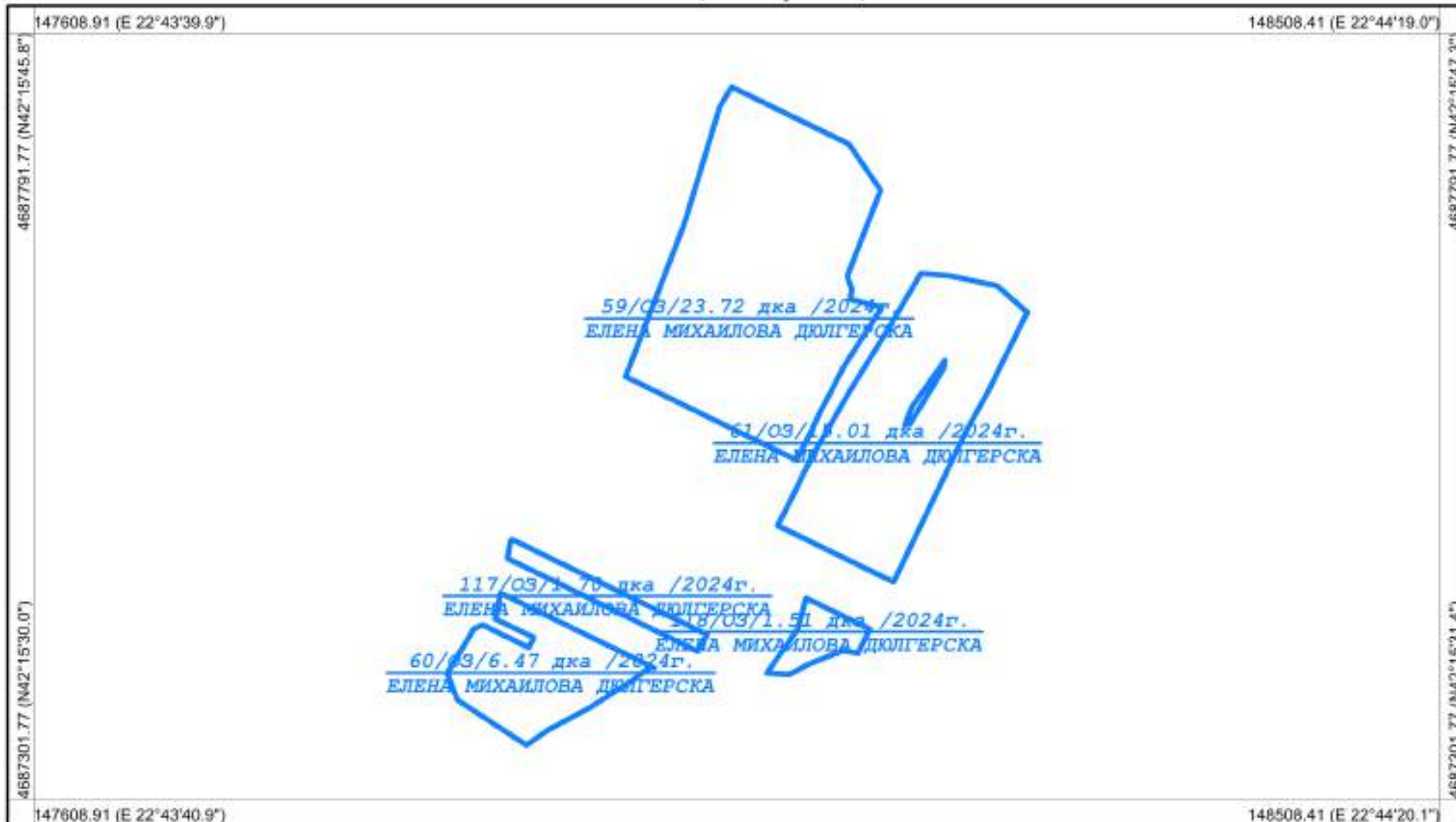
Мащаб 1:4500
1 см = 45 м
0 45 90 135 180 225
Картен лист: 1/1

Изработил: _____
КА МОДЕКС ЕООД
Изготвено с CadIS v.9

Област: Кюстендил
Община: Кюстендил
ЕКАТТЕ: 17751

РАБОТНА КАРТА
НА МАСИВИ ЗА ПОЛЗВАНЕ (2023-2024 г.)
Землище: с. Граница

Утвърдил: _____



Координатна система: WGS84 (UTM), 35N

Картна подложка:

Актуалност на данните: 30.08.2023-11.09.2023 г.

Дата на отпечатване: 11.09.2023 г.

Образец: CadIS – 27.06.2017 г.

Мащаб 1:3500

1 см = 35 м



Картен лист: 1/1

Изработил: _____

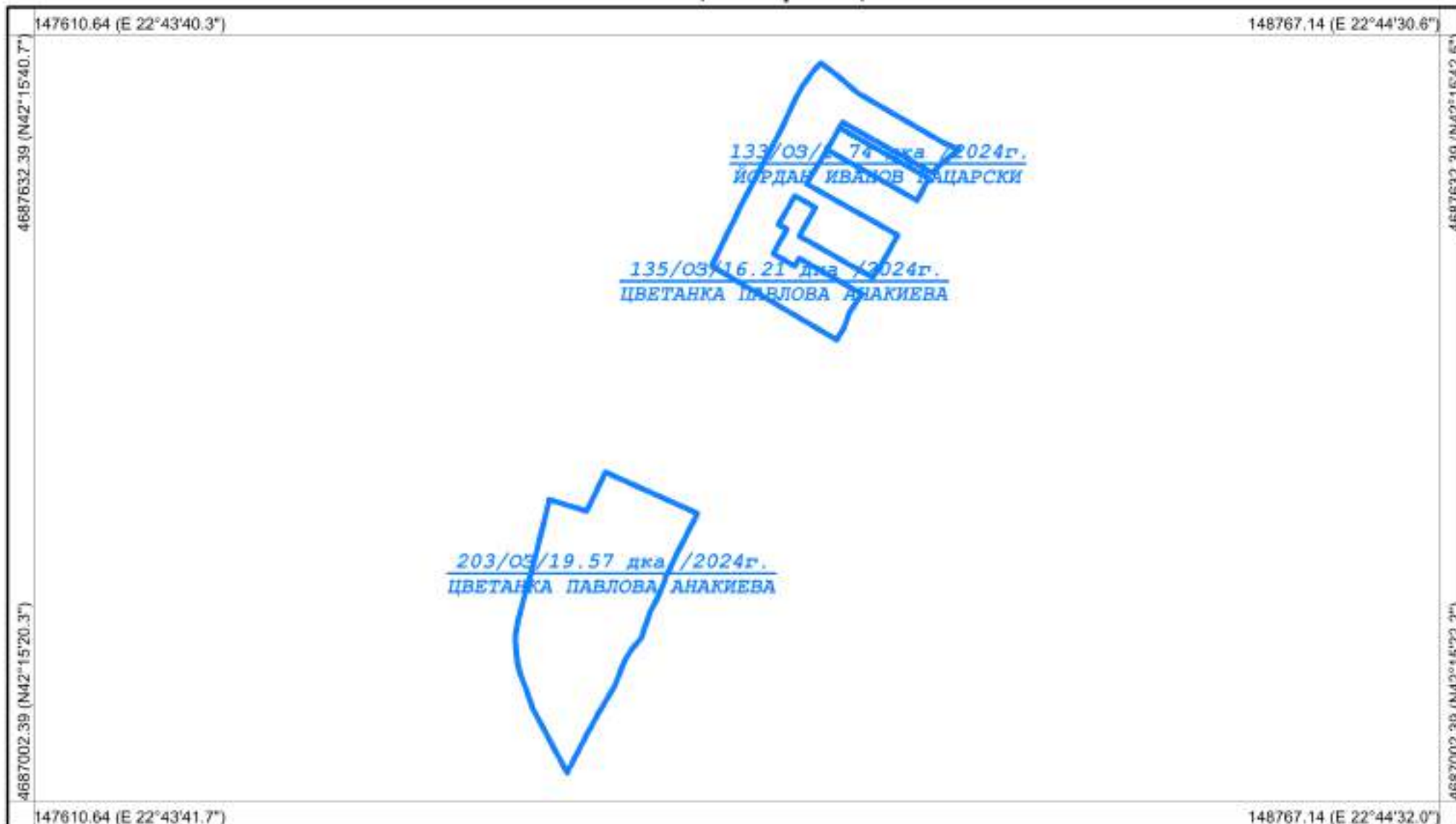
КА МОДЕКС ЕООД

Изготвено с CadIS v.9

Област: Кюстендил
Община: Кюстендил
ЕКАТТЕ: 17751

РАБОТНА КАРТА
НА МАСИВИ ЗА ПОЛЗВАНЕ (2023-2024 г.)
Землище: с. Граница

Утвърдил: _____



Координатна система: WGS84 (UTM), 35N
Картна подложка:
Актуалност на данните: 30.08.2023-11.09.2023 г.
Дата на отпечатване: 11.09.2023 г.
Образец: CadIS – 27.06.2017 г.

Мащаб 1:4500
1 см = 45 м

0 45 90 135 180 225

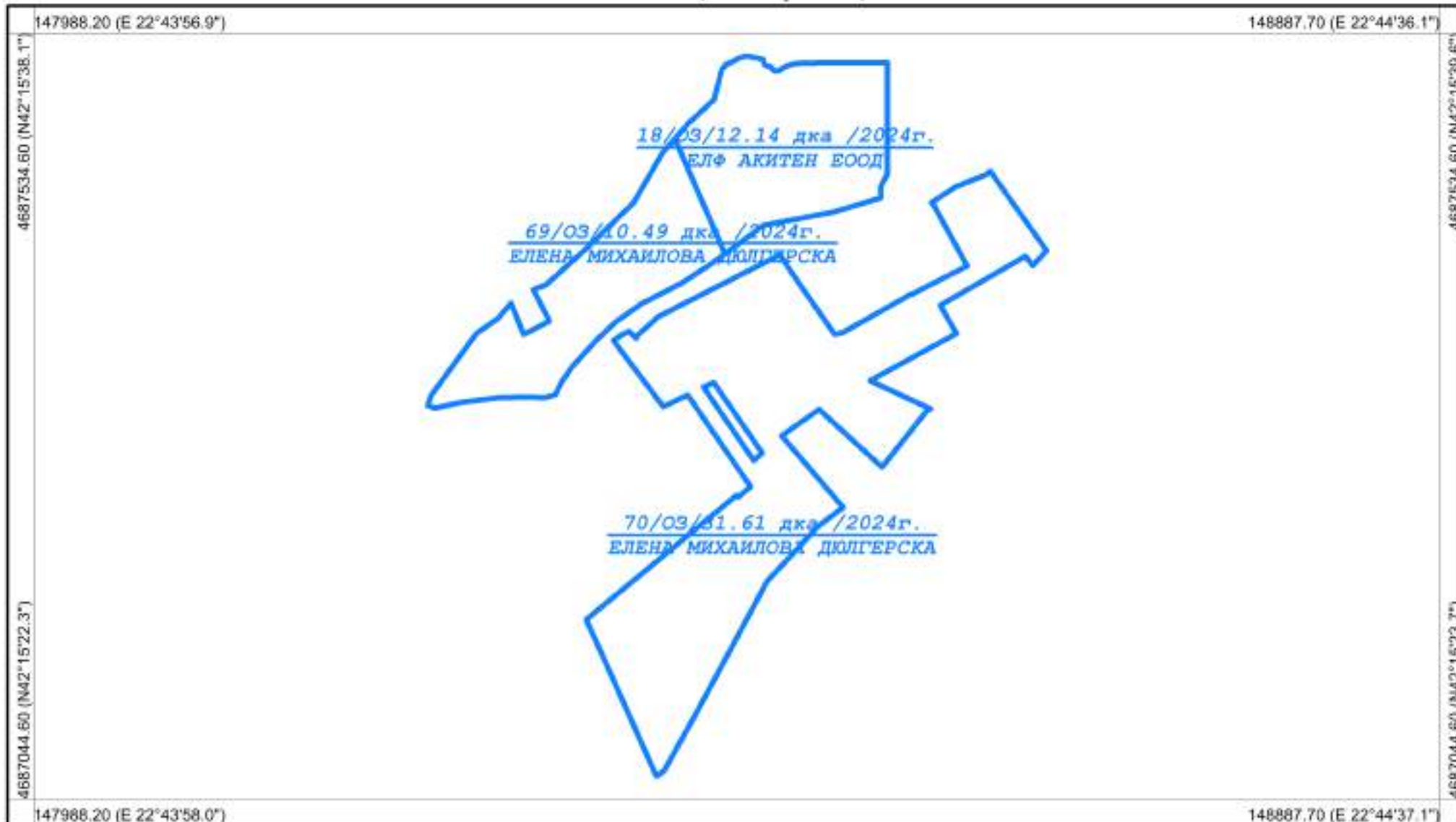
Картен лист: 1/1

Изработил: _____
КА МОДЕКС ЕООД
Изготвено с CadIS v.9

Област: Кюстендил
Община: Кюстендил
ЕКАТТЕ: 17751

РАБОТНА КАРТА
НА МАСИВИ ЗА ПОЛЗВАНЕ (2023-2024 г.)
Землище: с. Граница

Утвърдил: _____



Координатна система: WGS84 (UTM), 35N
Картна подложка:
Актуалност на данните: 30.08.2023-11.09.2023 г.
Дата на отпечатване: 11.09.2023 г.
Образец: CadIS – 27.06.2017 г.

Мащаб 1:3500
1 см = 35 м

0 35 70 105 140 175


Картен лист: 1/1

Изработил: _____
КА МОДЕКС ЕООД
Изготвено с CadIS v.9

Област: Кюстендил
Община: Кюстендил
ЕКАТТЕ: 17751

РАБОТНА КАРТА
НА МАСИВИ ЗА ПОЛЗВАНЕ (2023-2024 г.)
Землище: с. Граница

Утвърдил: _____



Координатна система: WGS84 (UTM), 35N
Картна подложка:
Актуалност на данните: 31.08.2023-11.09.2023 г.
Дата на отпечатване: 11.09.2023 г.
Образец: CadIS – 27.06.2017 г.

Мащаб 1:5000
1 см = 50 м

0 50 100 150 200 250

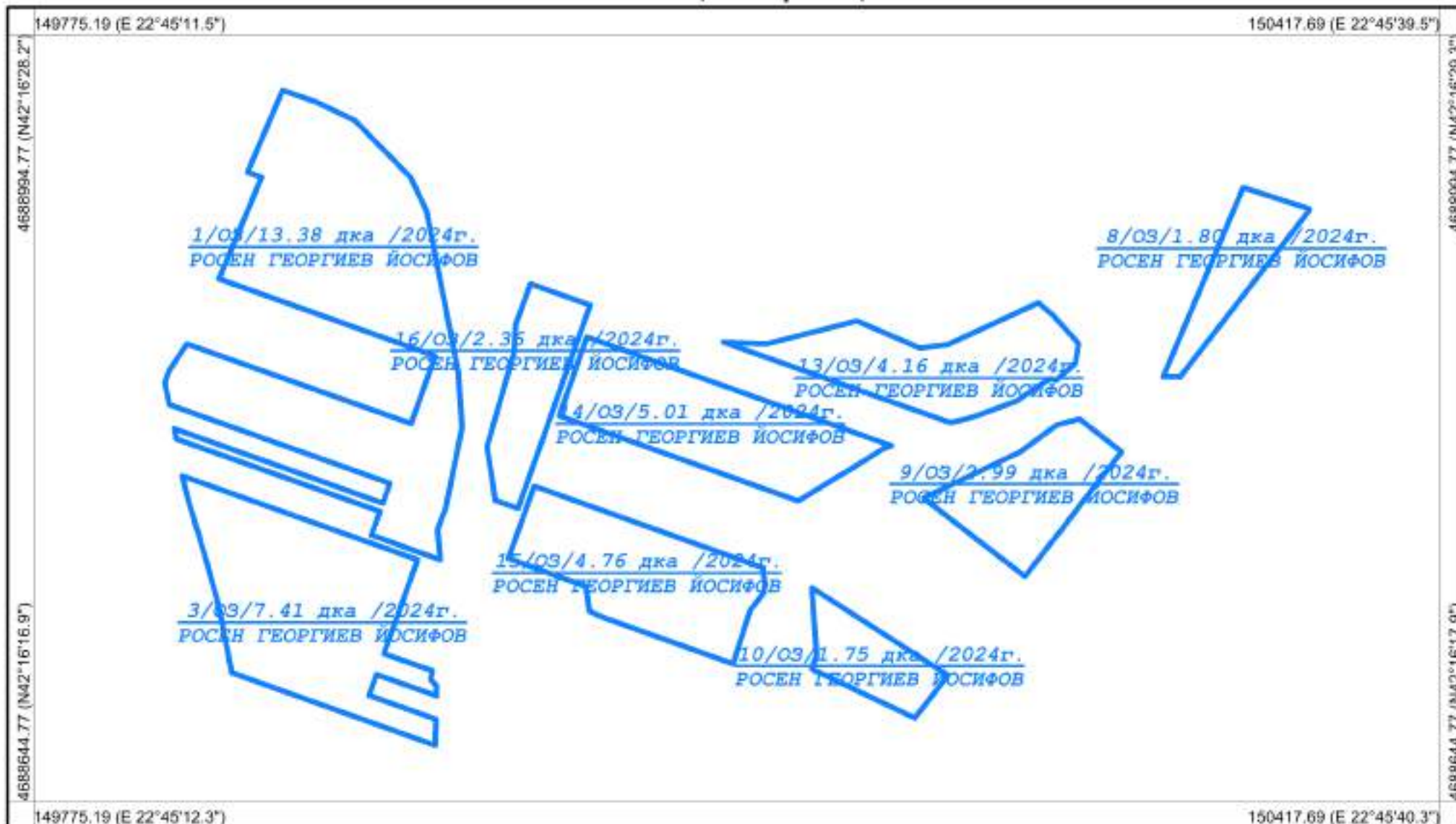
Картен лист: 1/1

Изработил: _____
КА МОДЕКС ЕООД
Изготвено с CadIS v.9

Област: Кюстендил
Община: Кюстендил
ЕКАТТЕ: 17751

РАБОТНА КАРТА
НА МАСИВИ ЗА ПОЛЗВАНЕ (2023-2024 г.)
Землище: с. Граница

Утвърдил: _____



Координатна система: WGS84 (UTM), 35N
Картна подложка:
Актуалност на данните: 28.08.2023-31.08.2023 г.
Дата на отпечатване: 11.09.2023 г.
Образец: CadIS – 27.06.2017 г.

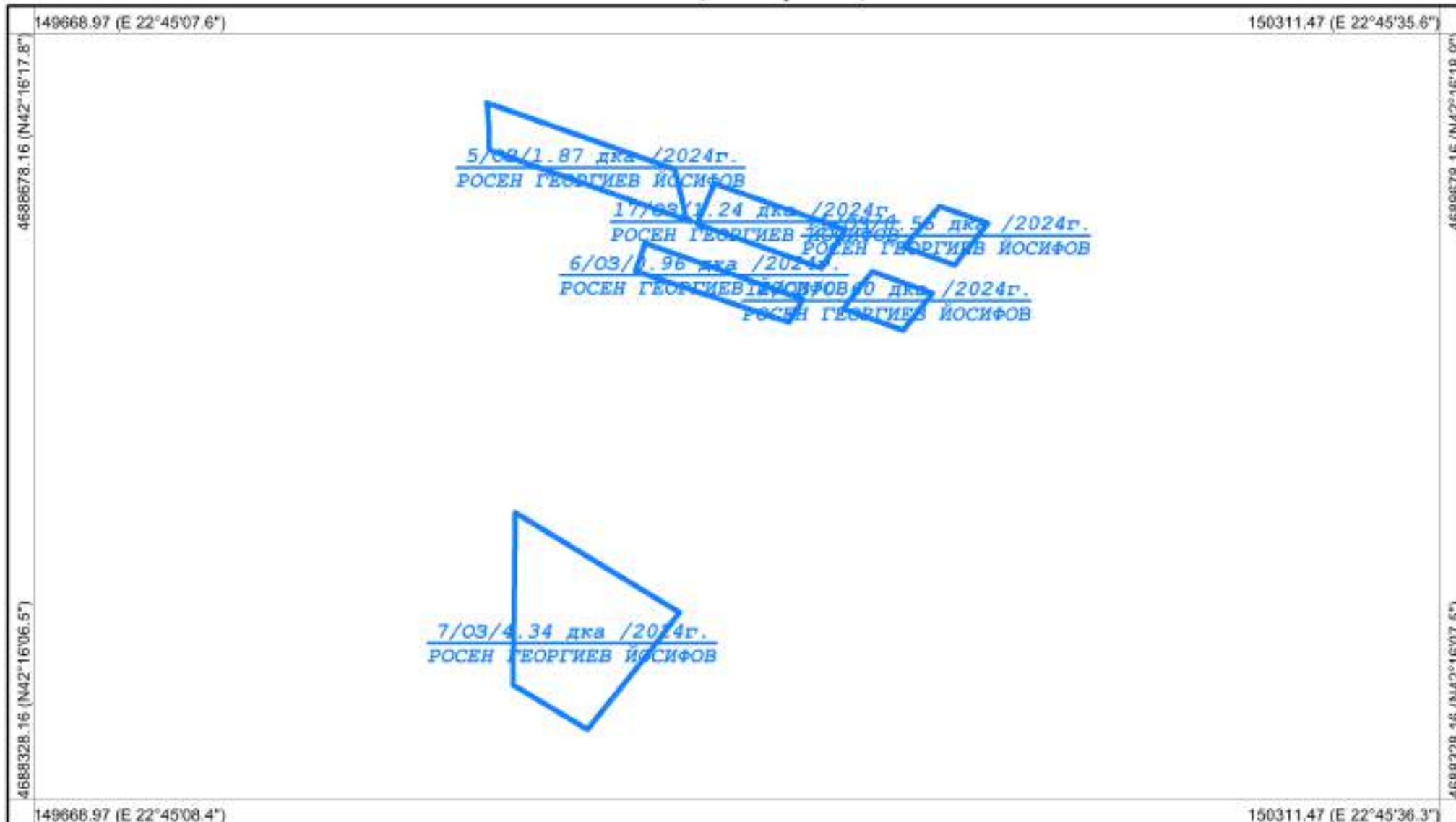
Мащаб 1:2500
1 см = 25 м
0 25 50 75 100 125
Картен лист: 1/1

Изработил: _____
КА МОДЕКС ЕООД
Изготвено с CadIS v.9

Област: Кюстендил
Община: Кюстендил
ЕКАТТЕ: 17751

РАБОТНА КАРТА
НА МАСИВИ ЗА ПОЛЗВАНЕ (2023-2024 г.)
Землище: с. Граница

Утвърдил: _____



Координатна система: WGS84 (UTM), 35N
Картна подложка:
Актуалност на данните: 28.08.2023-31.08.2023 г.
Дата на отпечатване: 11.09.2023 г.
Образец: CadIS – 27.06.2017 г.

Мащаб 1:2500
1 см = 25 м

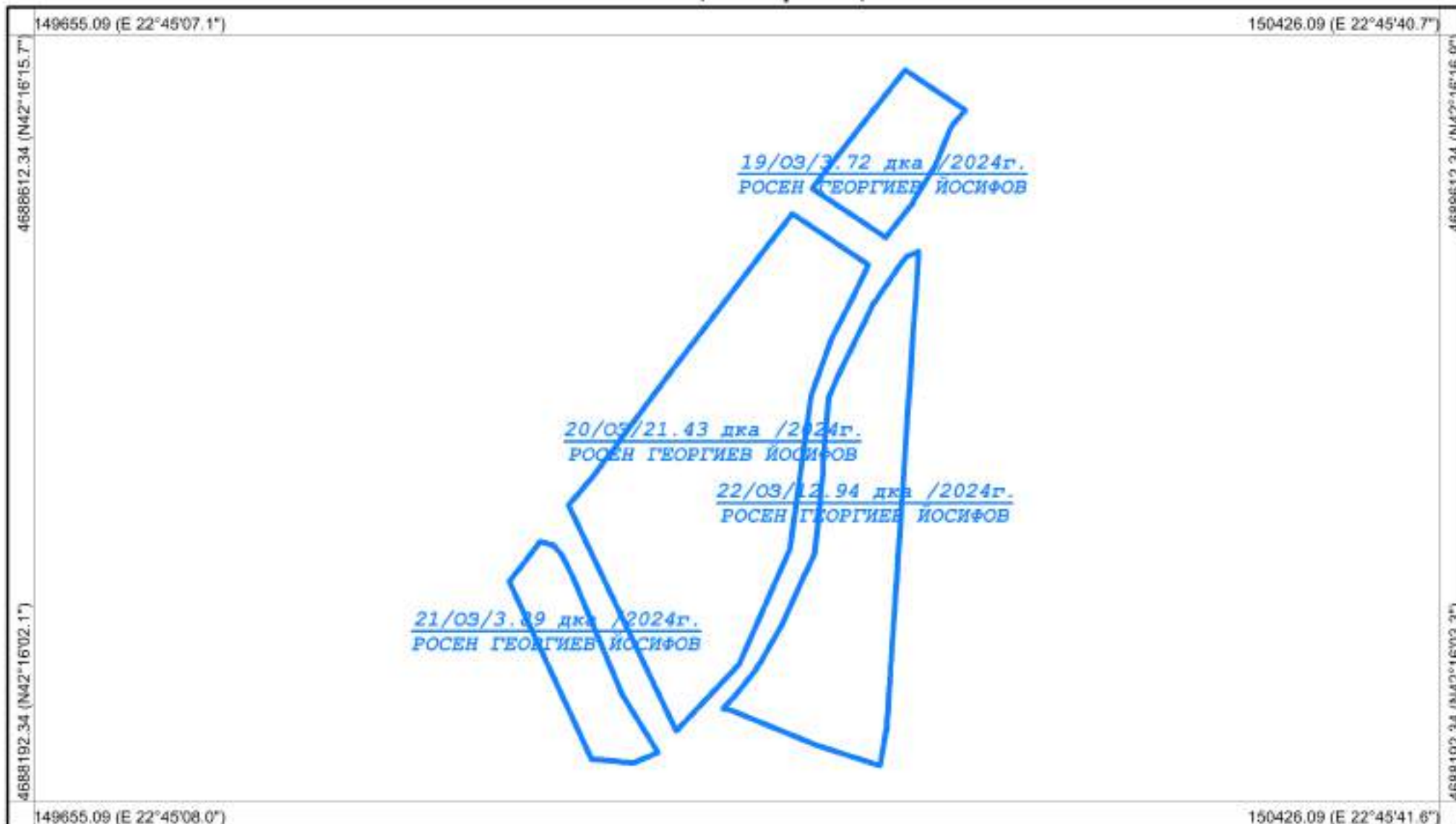
Картен лист: 1/1

Изработил: _____
КА МОДЕКС ЕООД
Изготвено с CadIS v.9

Област: Кюстендил
Община: Кюстендил
ЕКАТТЕ: 17751

РАБОТНА КАРТА
НА МАСИВИ ЗА ПОЛЗВАНЕ (2023-2024 г.)
Землище: с. Граница

Утвърдил: _____



Координатна система: WGS84 (UTM), 35N
Картна подложка:
Актуалност на данните: 28.08.2023-11.09.2023 г.
Дата на отпечатване: 11.09.2023 г.
Образец: CadIS – 27.06.2017 г.

Мащаб 1:3000
1 см = 30 м

0 30 60 90 120 150

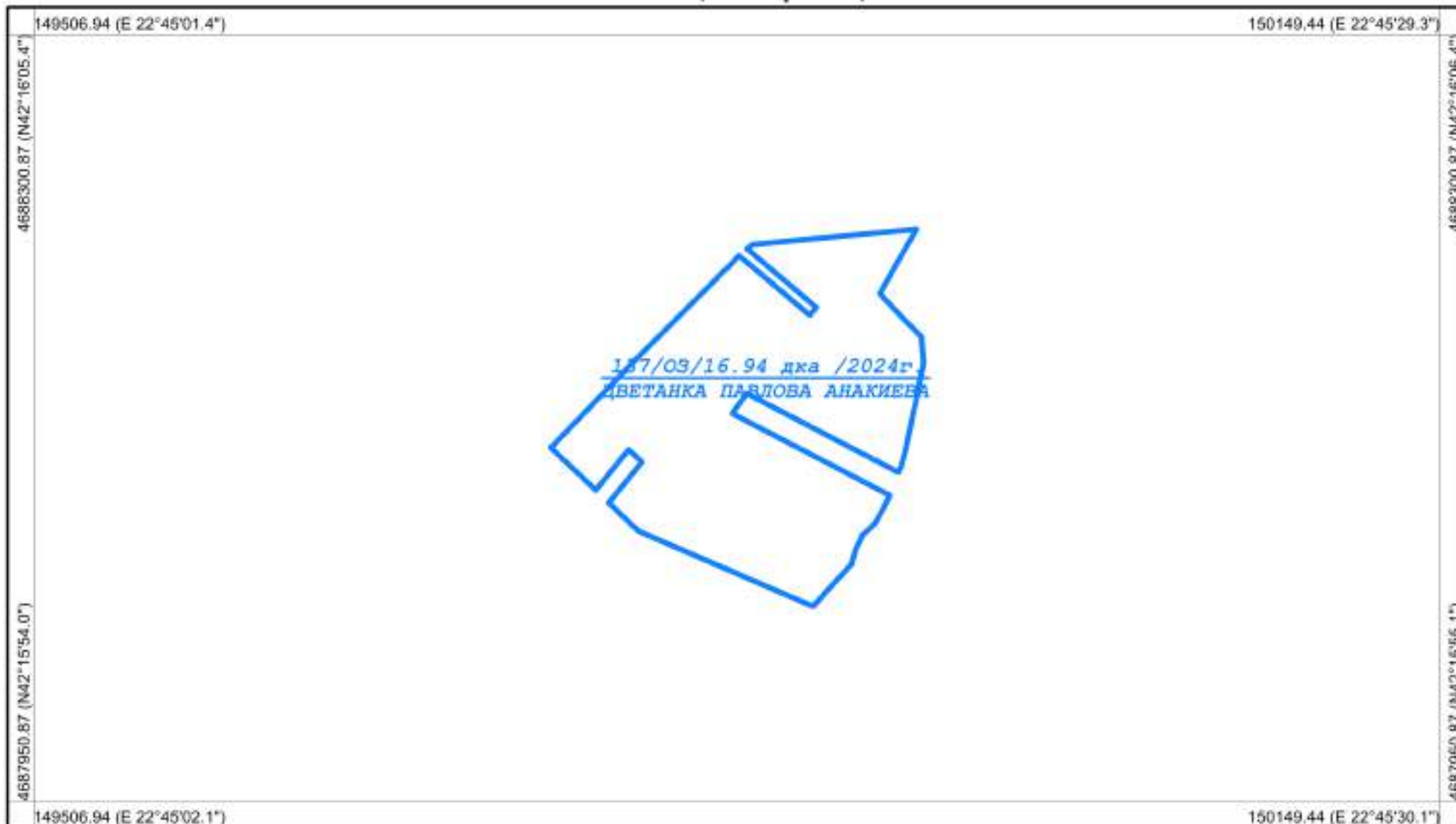
Картен лист: 1/1

Изработил: _____
КА МОДЕКС ЕООД
Изготвено с CadIS v.9

Област: Кюстендил
Община: Кюстендил
ЕКАТТЕ: 17751

РАБОТНА КАРТА
НА МАСИВИ ЗА ПОЛЗВАНЕ (2023-2024 г.)
Землище: с. Граница

Утвърдил: _____



Координатна система: **WGS84 (UTM), 35N**
Картна подложка:
Актуалност на данните: 30.08.2023-11.09.2023 г.
Дата на отпечатване: 11.09.2023 г.
Образец: CadIS – 27.06.2017 г.

Мащаб 1:2500
1 см = 25 м

0 25 50 75 100 125

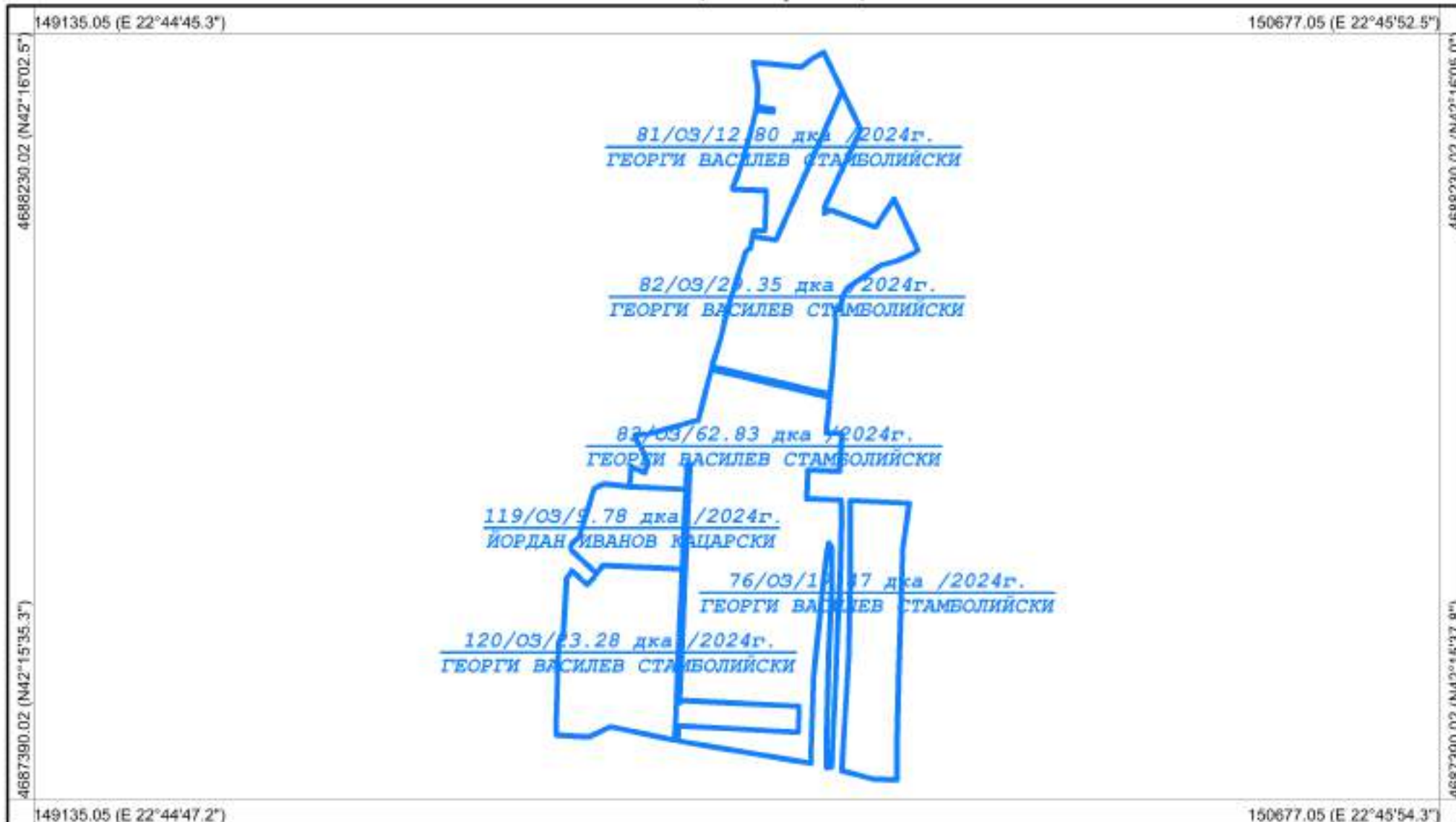
Картен лист: 1/1

Изработил: _____
КА МОДЕКС ЕООД
Изготвено с CadIS v.9

Област: Кюстендил
Община: Кюстендил
ЕКАТТЕ: 17751

РАБОТНА КАРТА
НА МАСИВИ ЗА ПОЛЗВАНЕ (2023-2024 г.)
Землище: с. Граница

Утвърдил: _____



Координатна система: WGS84 (UTM), 35N
Картна подложка:
Актуалност на данните: 30.08.2023-11.09.2023 г.
Дата на отпечатване: 11.09.2023 г.
Образец: CadIS – 27.06.2017 г.

Мащаб 1:6000
1 см = 60 м

0 60 120 180 240 300


Картен лист: 1/1

Изработил: _____
КА МОДЕКС ЕООД
Изготвено с CadIS v.9

Област: Кюстендил
Община: Кюстендил
ЕКАТТЕ: 17751

РАБОТНА КАРТА
НА МАСИВИ ЗА ПОЛЗВАНЕ (2023-2024 г.)
Землище: с. Граница

Утвърдил: _____



Координатна система: WGS84 (UTM), 35N
Картна подложка:
Актуалност на данните: 30.08.2023-09.09.2023 г.
Дата на отпечатване: 11.09.2023 г.
Образец: CadIS – 27.06.2017 г.

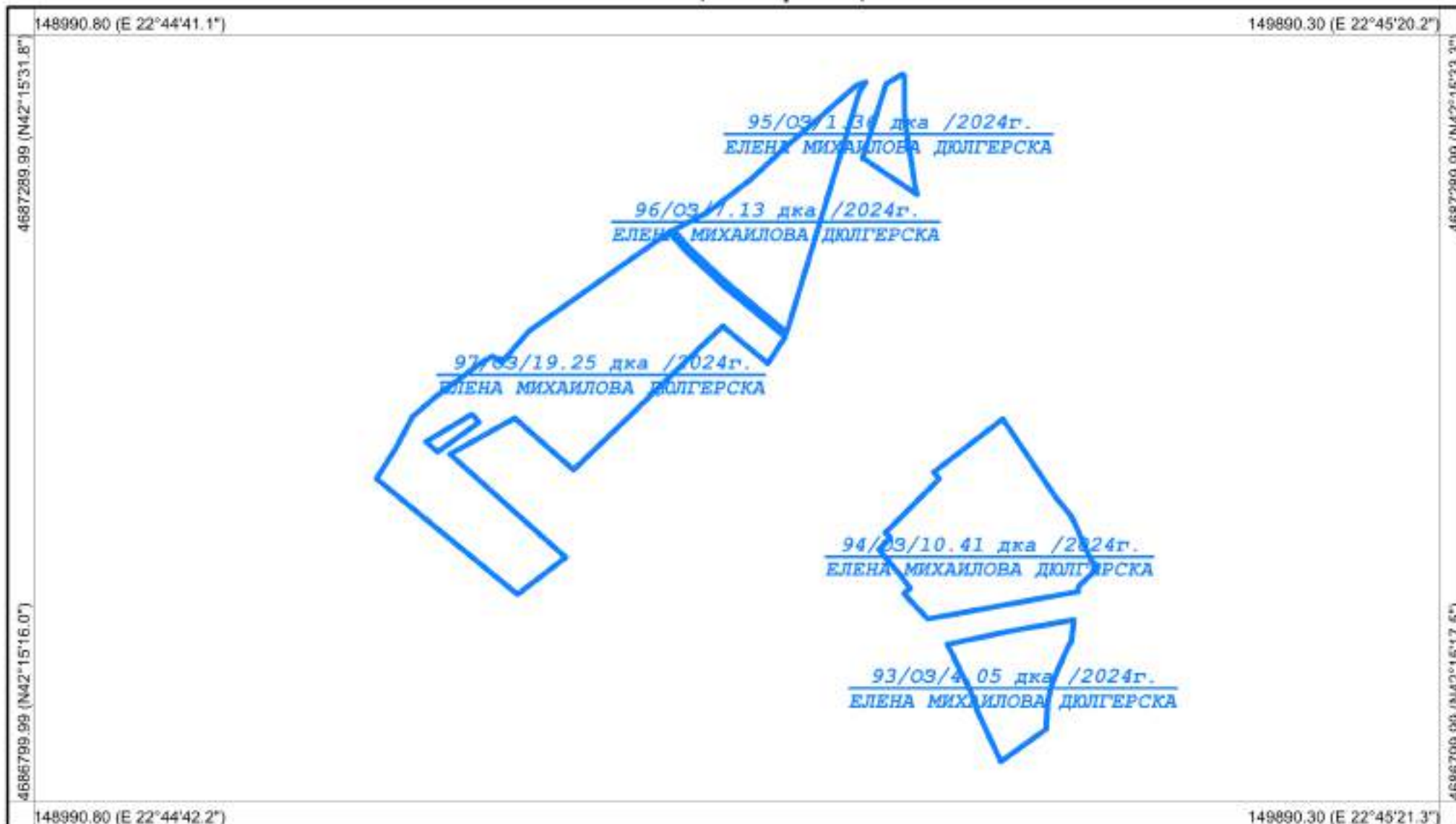
Мащаб 1:3500
1 см = 35 м
0 35 70 105 140 175
Картен лист: 1/1

Изработил: _____
КА МОДЕКС ЕООД
Изготвено с CadIS v.9

Област: Кюстендил
Община: Кюстендил
ЕКАТТЕ: 17751

РАБОТНА КАРТА
НА МАСИВИ ЗА ПОЛЗВАНЕ (2023-2024 г.)
Землище: с. Граница

Утвърдил: _____



Координатна система: WGS84 (UTM), 35N
Картна подложка:
Актуалност на данните: 31.08.2023-03.09.2023 г.
Дата на отпечатване: 11.09.2023 г.
Образец: CadIS – 27.06.2017 г.

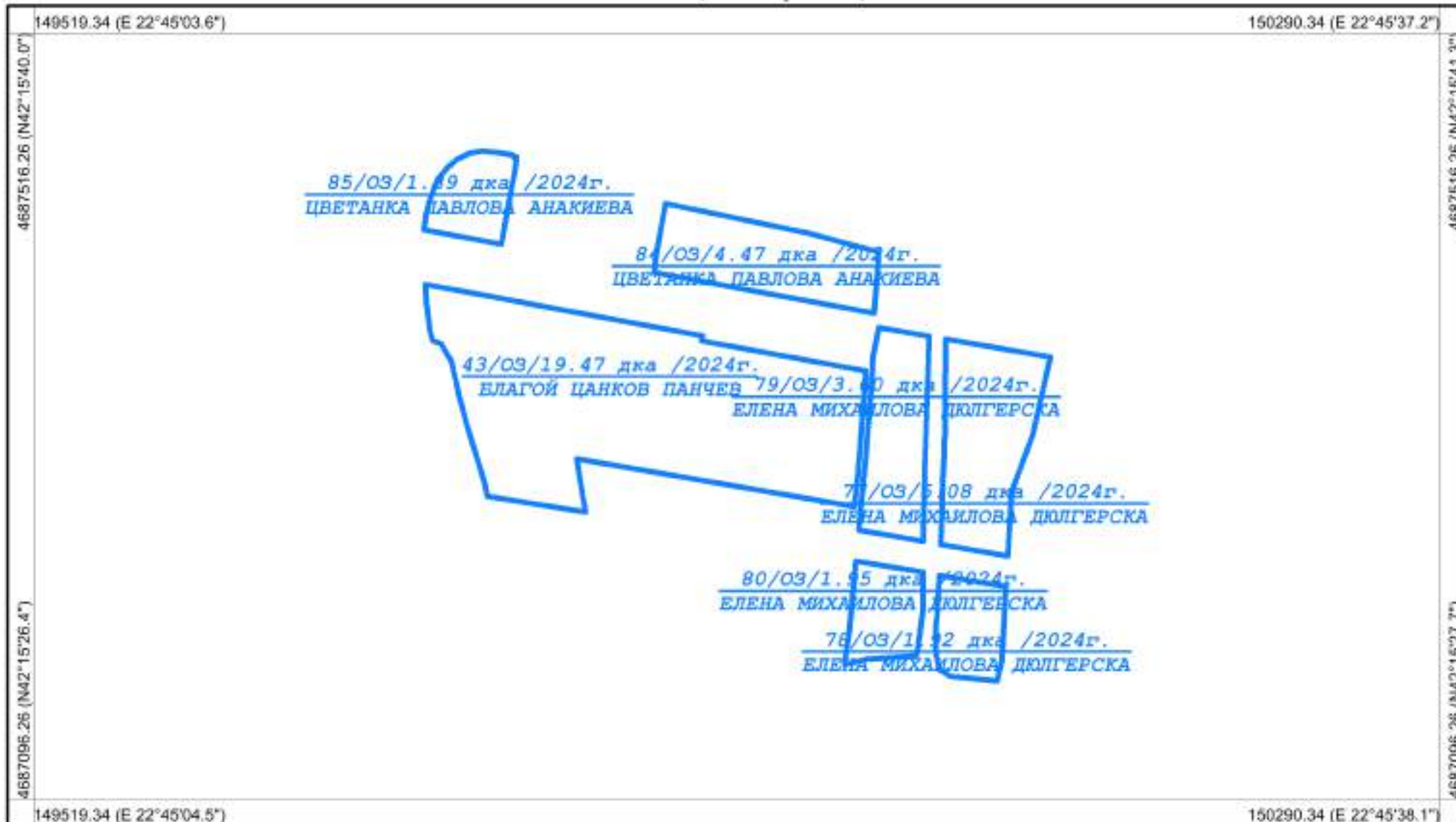
Мащаб 1:3500
1 см = 35 м
0 35 70 105 140 175
Картен лист: 1/1

Изработил: _____
КА МОДЕКС ЕООД
Изготвено с CadIS v.9

Област: Кюстендил
Община: Кюстендил
ЕКАТТЕ: 17751

РАБОТНА КАРТА
НА МАСИВИ ЗА ПОЛЗВАНЕ (2023-2024 г.)
Землище: с. Граница

Утвърдил: _____



Координатна система: WGS84 (UTM), 35N
Картна подложка:
Актуалност на данните: 31.08.2023-03.09.2023 г.
Дата на отпечатване: 11.09.2023 г.
Образец: CadIS – 27.06.2017 г.

Мащаб 1:3000
1 см = 30 м

0 30 60 90 120 150

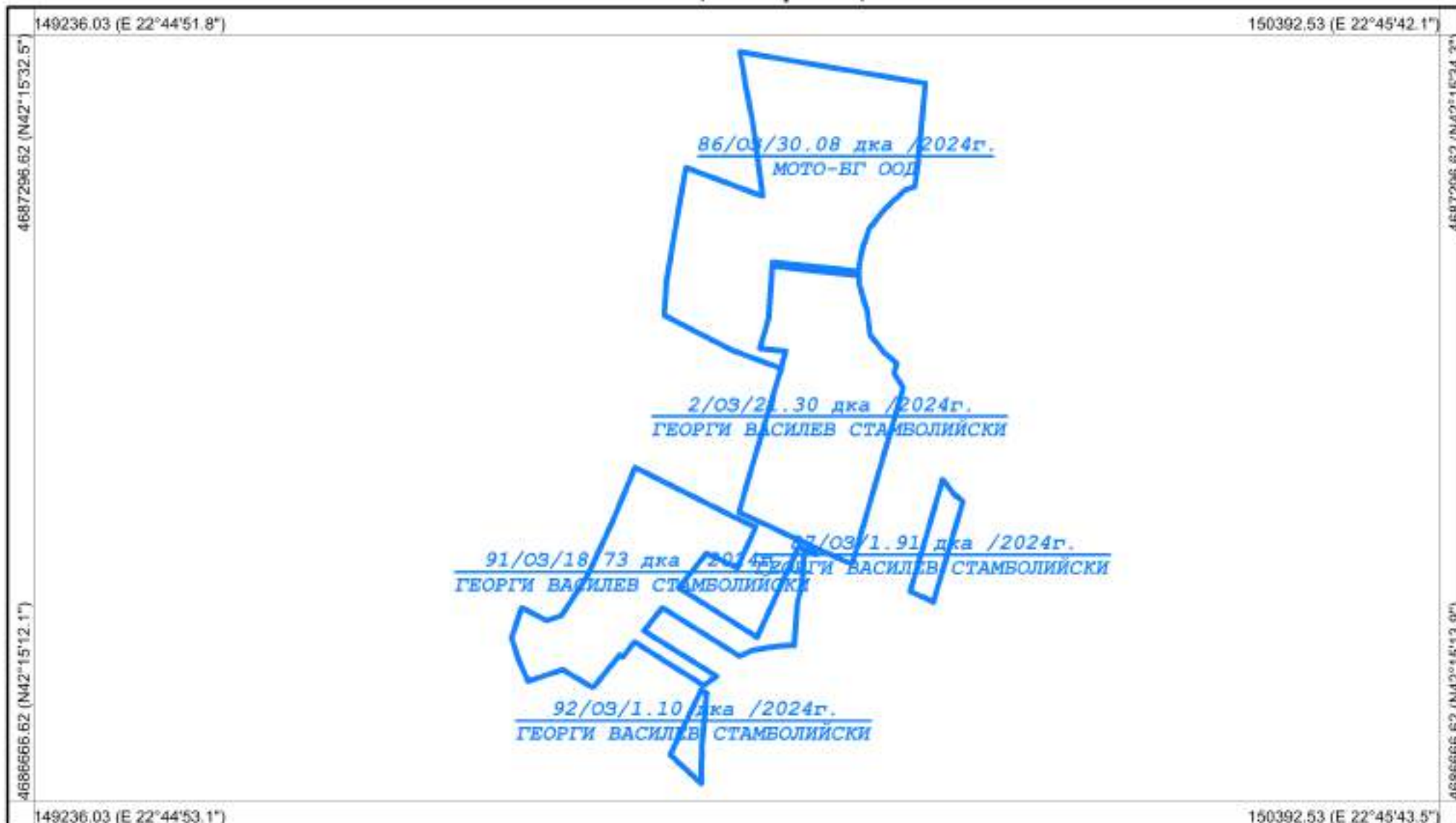
Картен лист: 1/1

Изработил: _____
КА МОДЕКС ЕООД
Изготвено с CadIS v.9

Област: Кюстендил
Община: Кюстендил
ЕКАТТЕ: 17751

РАБОТНА КАРТА
НА МАСИВИ ЗА ПОЛЗВАНЕ (2023-2024 г.)
Землище: с. Граница

Утвърдил: _____



Координатна система: WGS84 (UTM), 35N
Картна подложка:
Актуалност на данните: 31.08.2023-03.09.2023 г.
Дата на отпечатване: 11.09.2023 г.
Образец: CadIS – 27.06.2017 г.

Мащаб 1:4500
1 см = 45 м

0 45 90 135 180 225

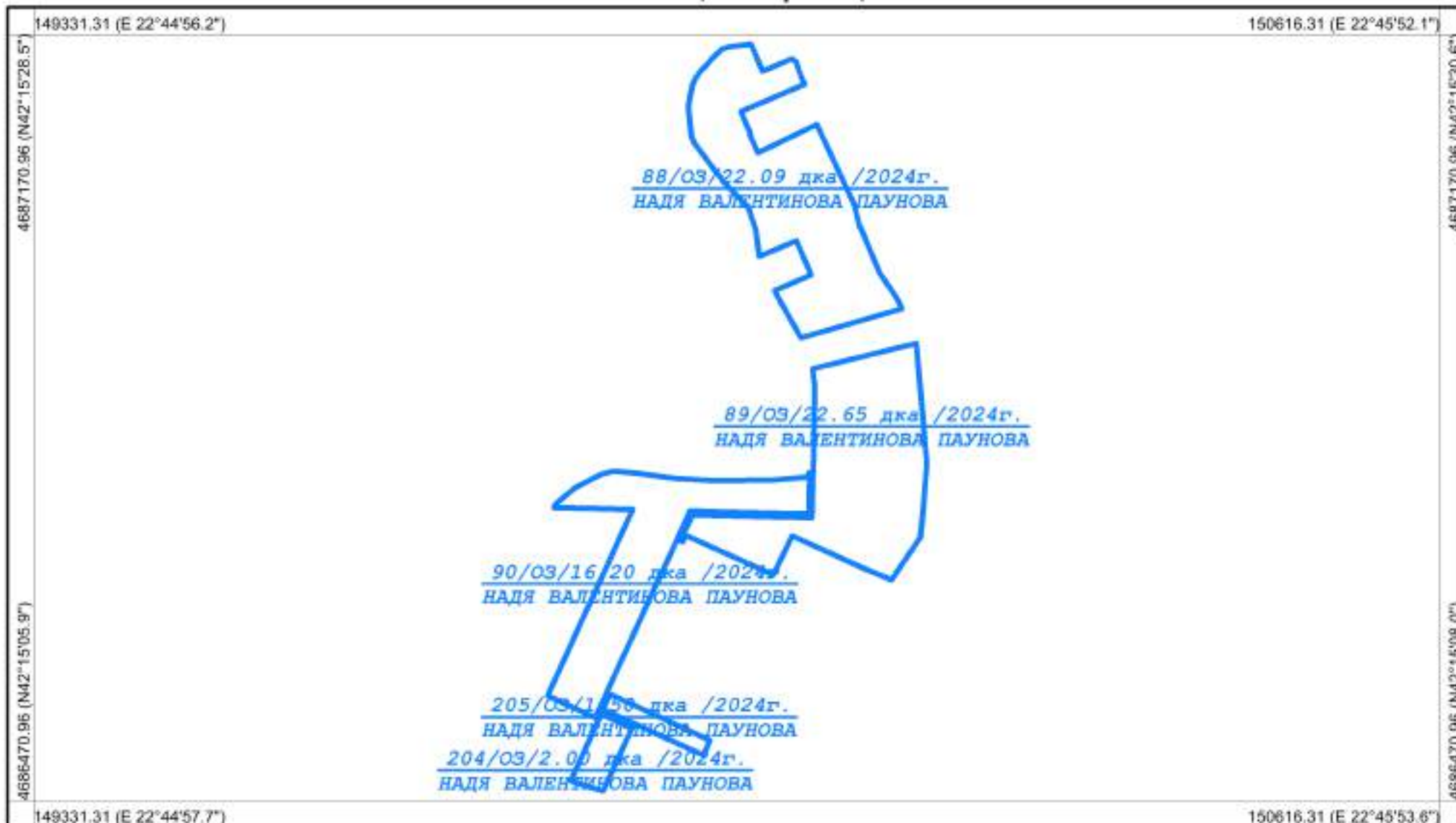
Картен лист: 1/1

Изработил: _____
КА МОДЕКС ЕООД
Изготвено с CadIS v.9

Област: Кюстендил
Община: Кюстендил
ЕКАТТЕ: 17751

РАБОТНА КАРТА
НА МАСИВИ ЗА ПОЛЗВАНЕ (2023-2024 г.)
Землище: с. Граница

Утвърдил: _____



Координатна система: WGS84 (UTM), 35N
Картна подложка:
Актуалност на данните: 31.08.2023-11.09.2023 г.
Дата на отпечатване: 11.09.2023 г.
Образец: CadIS – 27.06.2017 г.

Мащаб 1:5000
1 см = 50 м

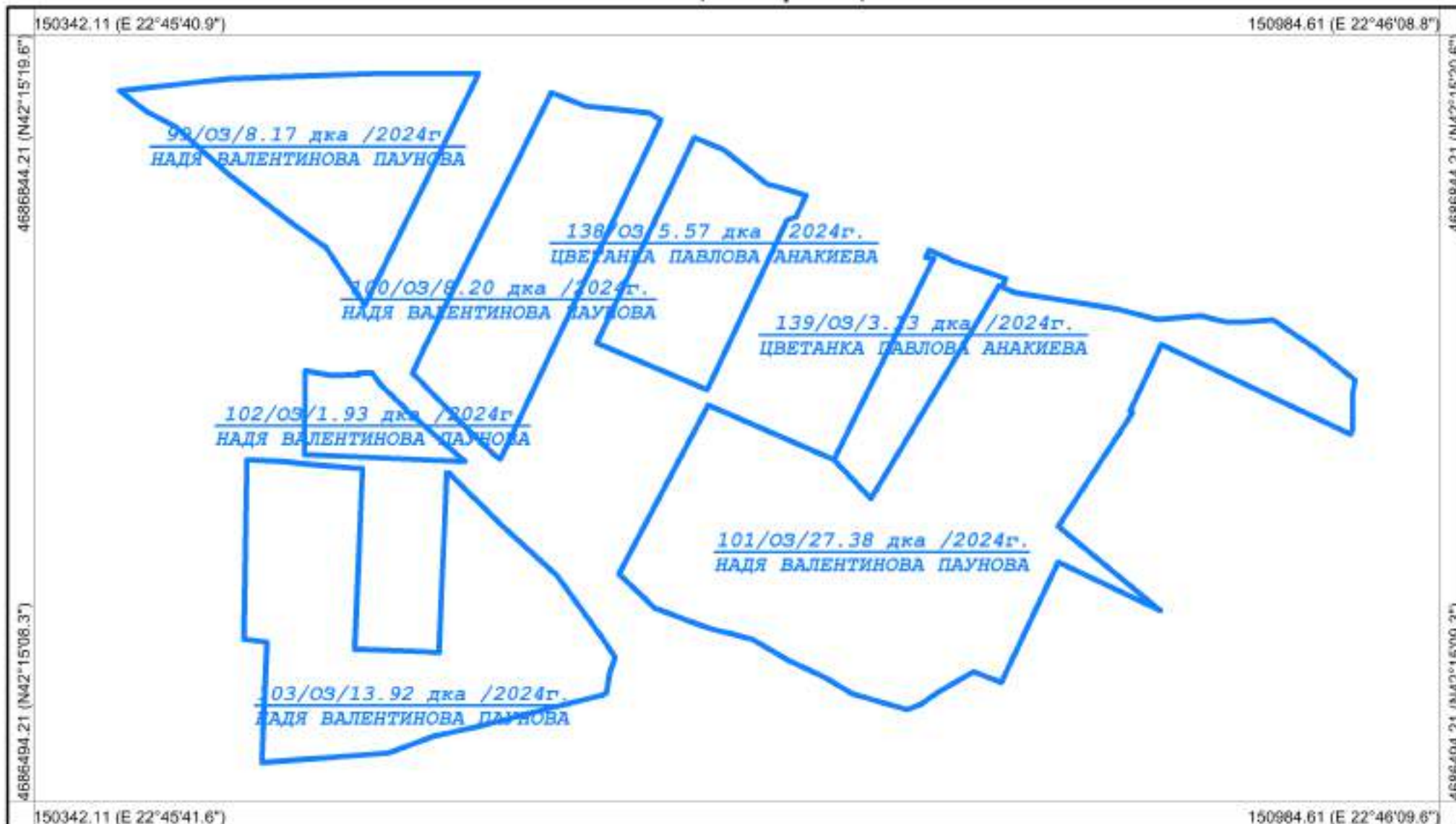
Картен лист: 1/1

Изработил: _____
КА МОДЕКС ЕООД
Изготвено с CadIS v.9

Област: Кюстендил
Община: Кюстендил
ЕКАТТЕ: 17751

РАБОТНА КАРТА
НА МАСИВИ ЗА ПОЛЗВАНЕ (2023-2024 г.)
Землище: с. Граница

Утвърдил: _____



Координатна система: WGS84 (UTM), 35N
Картна подложка:
Актуалност на данните: 31.08.2023-11.09.2023 г.
Дата на отпечатване: 11.09.2023 г.
Образец: CadIS – 27.06.2017 г.

Мащаб 1:2500
1 см = 25 м

0 25 50 75 100 125

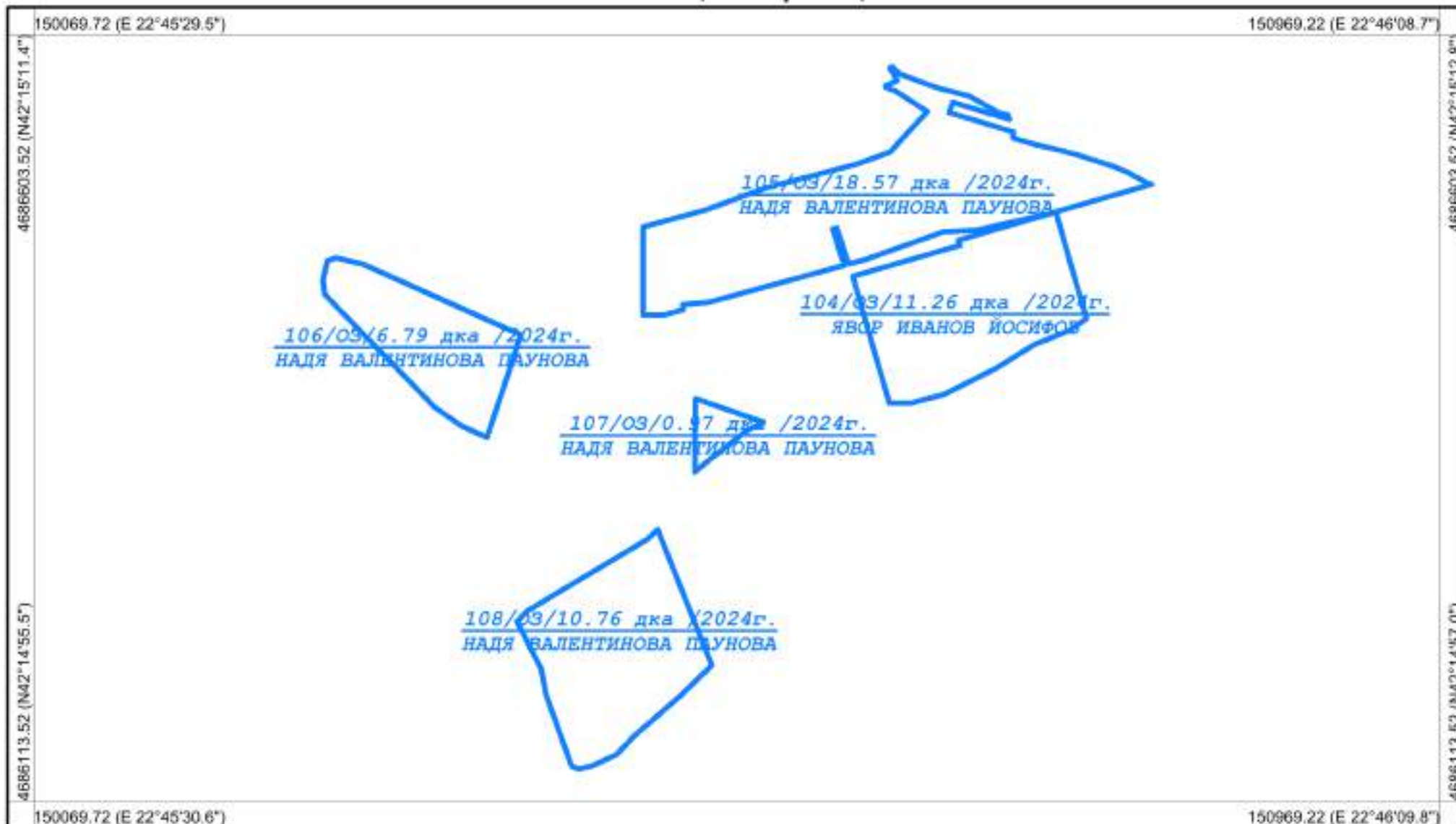
Картен лист: 1/1

Изработил: _____
КА МОДЕКС ЕООД
Изготвено с CadIS v.9

Област: Кюстендил
Община: Кюстендил
ЕКАТТЕ: 17751

РАБОТНА КАРТА
НА МАСИВИ ЗА ПОЛЗВАНЕ (2023-2024 г.)
Землище: с. Граница

Утвърдил: _____



Координатна система: WGS84 (UTM), 35N
Картна подложка:
Актуалност на данните: 31.08.2023-11.09.2023 г.
Дата на отпечатване: 11.09.2023 г.
Образец: CadIS – 27.06.2017 г.

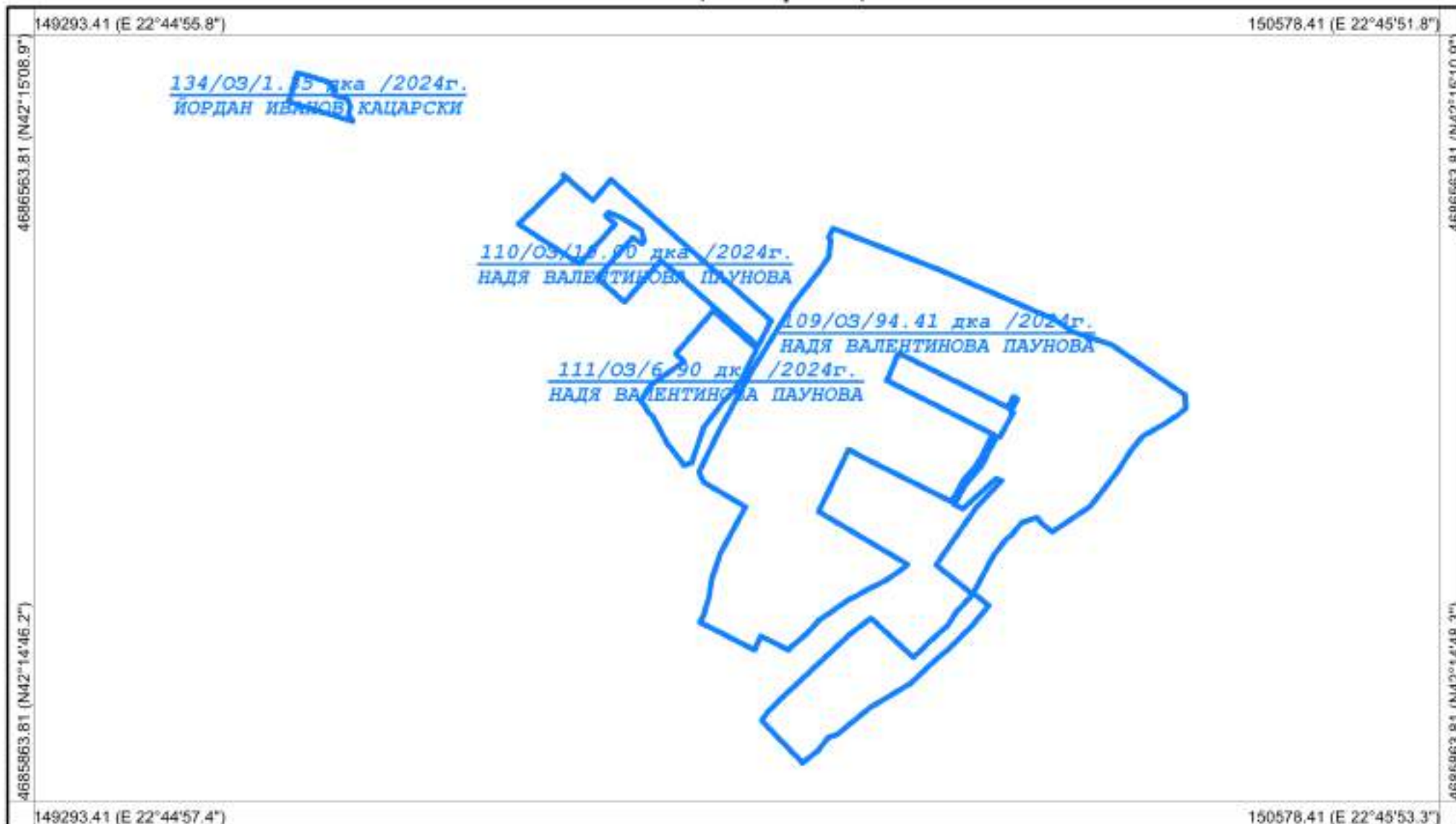
Мащаб 1:3500
1 см = 35 м
0 35 70 105 140 175
Картен лист: 1/1

Изработил: _____
КА МОДЕКС ЕООД
Изготвено с CadIS v.9

Област: Кюстендил
Община: Кюстендил
ЕКАТТЕ: 17751

РАБОТНА КАРТА
НА МАСИВИ ЗА ПОЛЗВАНЕ (2023-2024 г.)
Землище: с. Граница

Утвърдил: _____



Координатна система: WGS84 (UTM), 35N
Картна подложка:
Актуалност на данните: 31.08.2023-11.09.2023 г.
Дата на отпечатване: 11.09.2023 г.
Образец: CadIS – 27.06.2017 г.

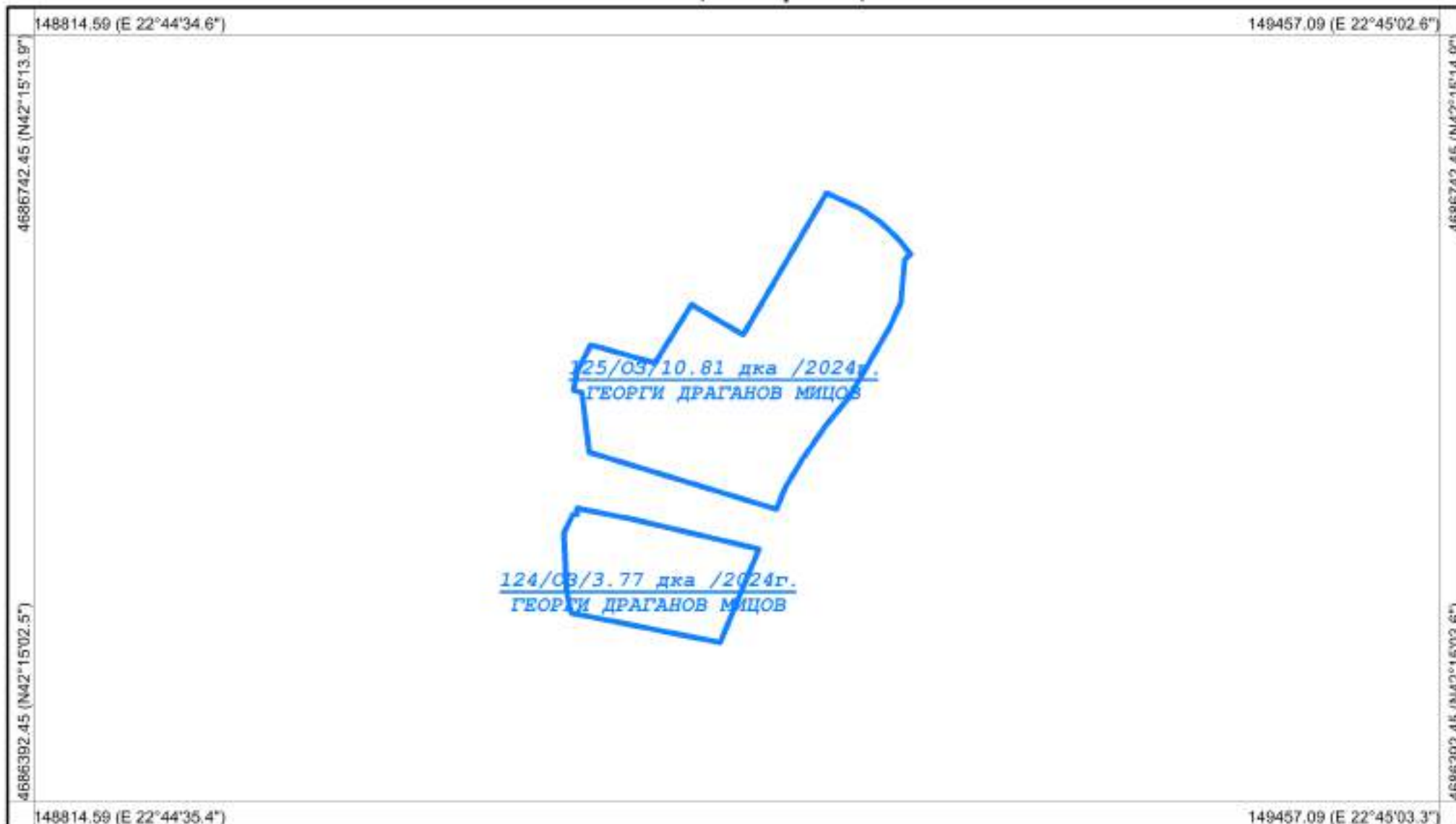
Мащаб 1:5000
1 см = 50 м
0 50 100 150 200 250
Картен лист: 1/1

Изработил: _____
КА МОДЕКС ЕООД
Изготвено с CadIS v.9

Област: Кюстендил
Община: Кюстендил
ЕКАТТЕ: 17751

РАБОТНА КАРТА
НА МАСИВИ ЗА ПОЛЗВАНЕ (2023-2024 г.)
Землище: с. Граница

Утвърдил: _____



Координатна система: **WGS84 (UTM), 35N**
Картна подложка:
Актуалност на данните: **03.09.2023-03.09.2023 г.**
Дата на отпечатване: **11.09.2023 г.**
Образец: **CadIS – 27.06.2017 г.**

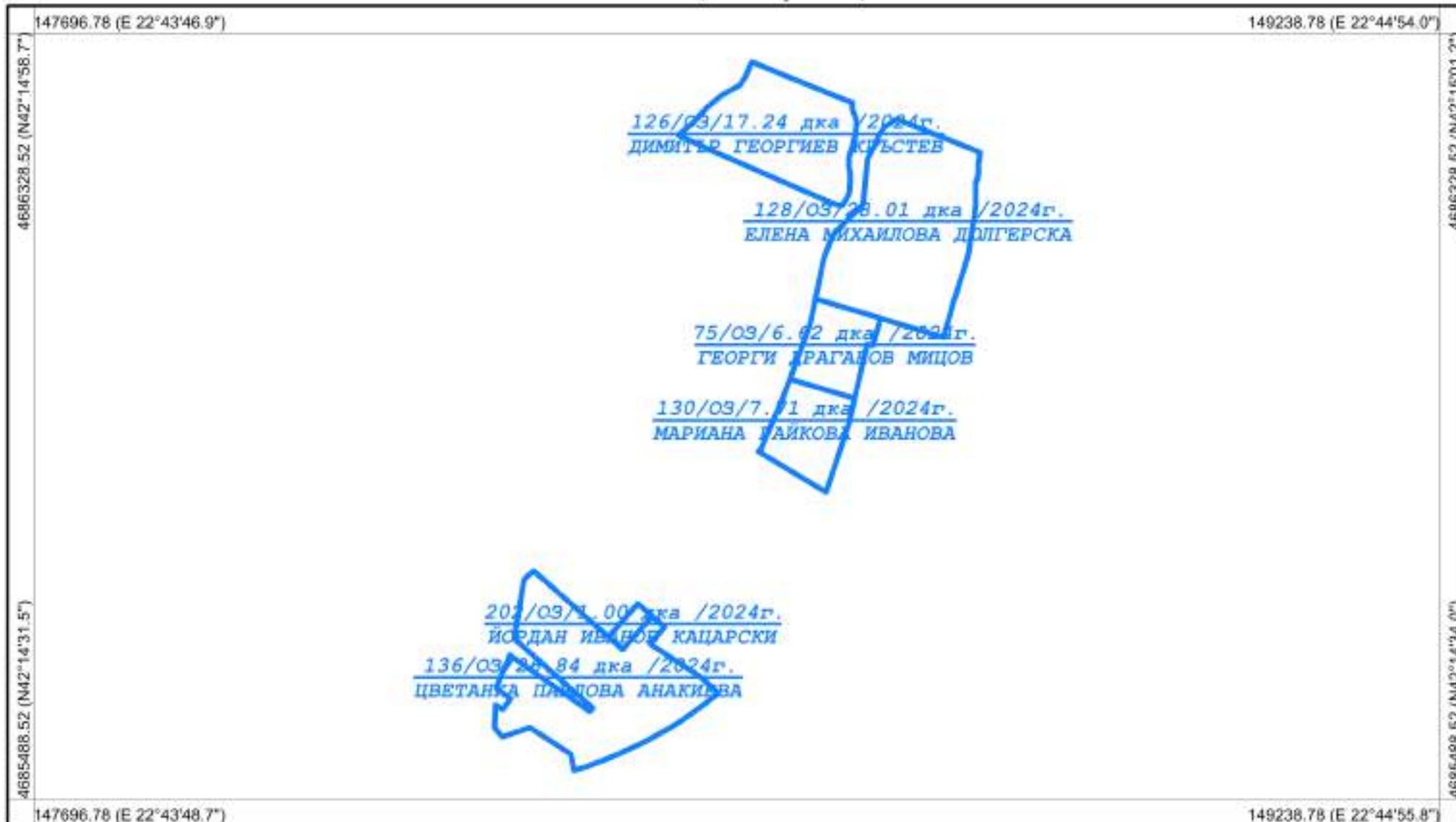
Мащаб **1:2500**
1 см = 25 м
0 25 50 75 100 125
Картен лист: **1/1**

Изработил: _____
КА МОДЕКС ЕООД
Изготвено с **CadIS v.9**

Област: Кюстендил
Община: Кюстендил
ЕКАТТЕ: 17751

РАБОТНА КАРТА
НА МАСИВИ ЗА ПОЛЗВАНЕ (2023-2024 г.)
Землище: с. Граница

Утвърдил: _____



Координатна система: WGS84 (UTM), 35N
Картна подложка:
Актуалност на данните: 03.09.2023-11.09.2023 г.
Дата на отпечатване: 11.09.2023 г.
Образец: CadIS – 27.06.2017 г.

Мащаб 1:6000
1 см = 60 м

0 60 120 180 240 300

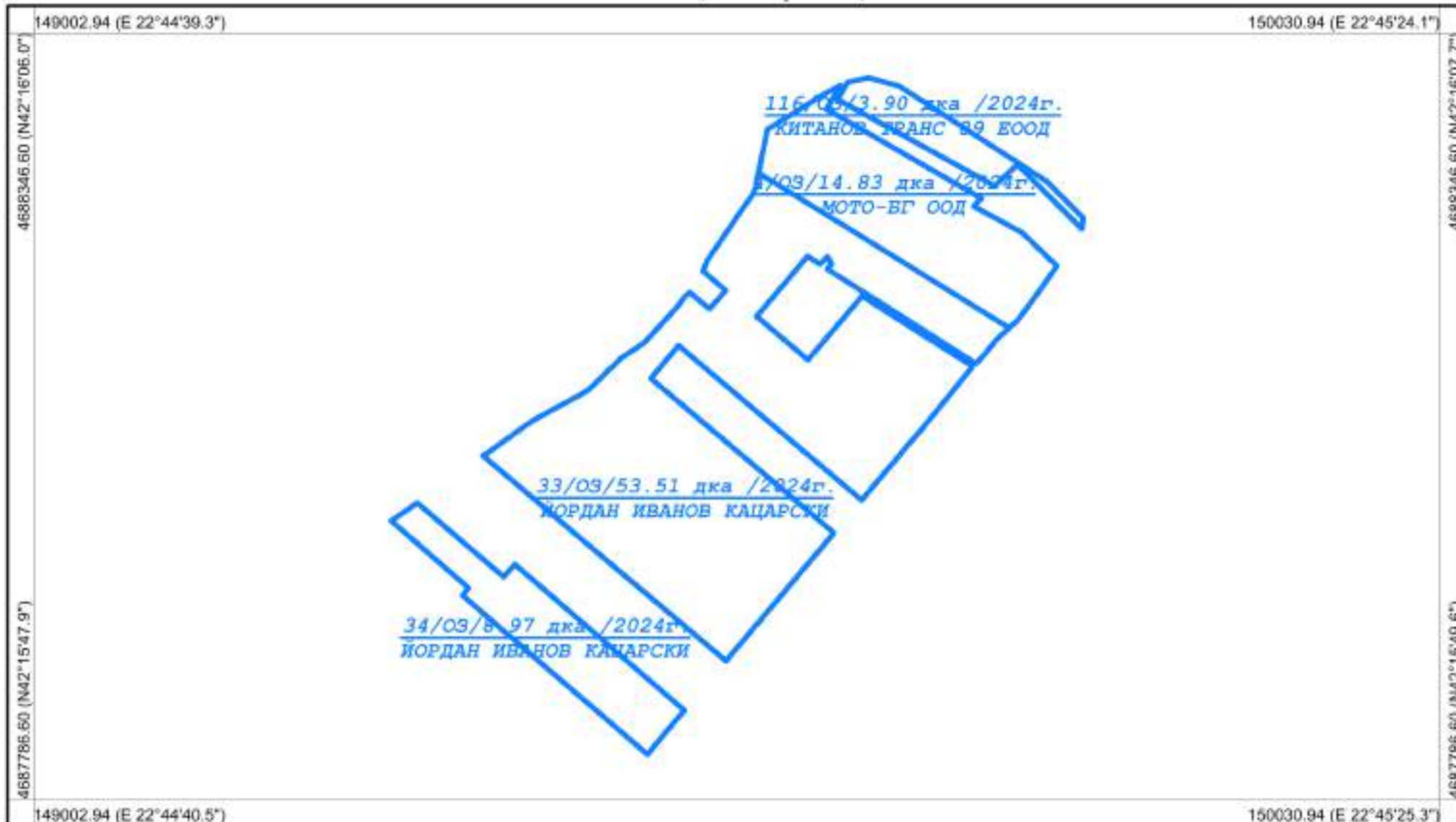
Картен лист: 1/1

Изработил: _____
КА МОДЕКС ЕООД
Изготвено с CadIS v.9

Област: Кюстендил
Община: Кюстендил
ЕКАТТЕ: 17751

РАБОТНА КАРТА
НА МАСИВИ ЗА ПОЛЗВАНЕ (2023-2024 г.)
Землище: с. Граница

Утвърдил: _____



Координатна система: WGS84 (UTM), 35N
Картна подложка:
Актуалност на данните: 30.08.2023-11.09.2023 г.
Дата на отпечатване: 11.09.2023 г.
Образец: CadIS – 27.06.2017 г.

Мащаб 1:4000
1 см = 40 м

0 40 80 120 160 200

Картен лист: 1/1

Изработил: _____
КА МОДЕКС ЕООД
Изготвено с CadIS v.9