



РЕПУБЛИКА БЪЛГАРИЯ

МИНИСТЕРСТВО НА ЗЕМЕДЕЛИЕТО, ХРАНИТЕ И ГОРИТЕ

ОБЛАСТНА ДИРЕКЦИЯ “ЗЕМЕДЕЛИЕ” БЛАГОЕВГРАД

ДОКЛАД

ЗА ДЕЙНОСТТА НА

ОБЛАСТНА ДИРЕКЦИЯ „ЗЕМЕДЕЛИЕ“ БЛАГОЕВГРАД

ЗА 2019 ГОДИНА

СЪДЪРЖАНИЕ

I. ОБЩА ХАРАКТЕРИСТИКА НА ОБЛАСТ БЛАГОЕВГРАД	4
II. ОБЩА АГРОХАРАКТЕРИСТИКА НА ОБЛАСТ БЛАГОЕВГРАД	4
1. Структура на земеделските стопанства	4
2. Растениевъдство	4
3. Животновъдство	7
III. ДЕЙНОСТИ НА ГЛАВНА ДИРЕКЦИЯ „АГРАРНО РАЗВИТИЕ“	11
1. Дейности свързани с поддържане и актуализиране на база данни в Интегрираната система за администриране и контрол (ИСАК)	11
1.1. Извършване на регистрация на заявления за подпомагане по схемите за директни плащания '2019	11
1.2. Схема за държавна помощ под формата на отстъпка от стойността на акциза върху газьола, използван в първичното селскостопанско производство	13
1.3. Извършване на специализирани теренни проверки на Физически блокове, в които са заявени площи за подпомагане по схеми и мерки за директни плащания	14
1.4. Прием на възражения по одобрения специализиран слой „Площи, допустими за подпомагане“	15
1.5. Дейности свързани с поддържане и актуализиране на регистъра на тютюнопроизводителите	16
2. ПОЗЕМЛЕНИ ОТНОШЕНИЯ И УПРАВЛЕНИЕ НА ЗЕМЕДЕЛСКИТЕ ЗЕМИ ОТ ДЪРЖАВНИЯ ПОЗЕМЛЕН ФОНД	17
2.1. Промяна на предназначението на земеделските земи за неземеделски нужди по реда на Закона за опазване на земеделските земи	17
2.2. Издаване на становища по реда на Наредба №19/ 25.10.2012 г. за строителство в земеделските земи без промяна на предназначението им	18
2.3. Сключване на споразумения и извършване на разпределения по реда на чл.37в от Закона за собствеността и ползването на земеделските земи	19
2.4. Изплащане на сумите за ползване на земеделски земи т.н. „бели петна“ по реда на чл.37в от Закона за собствеността и ползването на земеделските земи	22
2.5. Управление на земеделските земи от Държавния поземлен фонд	23
2.6. Постановяване на решения за възстановяване правото на собственост по реда на чл.33, ал.6 от Закона за собствеността и ползването на земеделските земи и чл.11, ал.1 от Закона за възстановяване на собствеността на горите и земите от горския фонд	25
2.7. Бракуване на трайни насаждения с изтекъл срок на амортизация	26
2.8. Издаване на разрешения за изкупуване на суров тютюн	26
3. ДЕЙНОСТИ СВЪРЗАНИ С ПРИЛАГАНЕ НА ЗАКОНА ЗА ПРИЛАГАНЕ НА ОБЩАТА ОРГАНИЗАЦИЯ НА ПАЗАРИТЕ НА ЗЕМЕДЕЛСКИ ПРОДУКТИ НА ЕВРОПЕЙСКИЯ СЪЮЗ	27
4. ДЕЙНОСТИ СВЪРЗАНИ С ПРИЛАГАНЕ НА ЗАКОНА ЗА РЕГИСТРАЦИЯ И КОНТРОЛ НА ЗЕМЕДЕЛСКАТА И ГОРСКАТА ТЕХНИКА	28

5.ДЕЙНОСТИ СВЪРЗАНИ С ПРИЛАГАНЕ НА НАРЕДБА №3/ 29.01.1999 Г. ЗА СЪЗДАВАНЕ И ПОДДЪРЖАНЕ НА РЕГИСТЪР НА ЗЕМЕДЕЛСКИТЕ СТОПАНИ	28
6.ДЕЙНОСТИ СВЪРЗАНИ С ПРИЛАГАНЕ НА ЗАКОНА ЗА ЖИВОТНОВЪДСТВОТО И ЗАКОНА ЗА ПЧЕЛАРСТВОТО	29
7.ПЕРИОДИЧНИ ПОЛСКИ ОБСЛЕДВАНИЯ НА ПОСЕВИТЕ И НАСАЖДЕНИЯТА И УСТАНОВЯВАНЕ НА ЩЕТИ ВСЛЕДСТВИЕ НА ПРИРОДНИ БЕДСТВИЯ ИЛИ НЕБЛАГОПРИЯТНИ КЛИМАТИЧНИ УСЛОВИЯ	29
8.ХИДРОМЕЛИОРАЦИИ	31
9.АГРОСТАТИСТИКА	32
9.1.Дейности свързани със Системата за земеделска счетоводна информация (СЗСИ)	32
9.2.Периодични и еднократни статистически изследвания в областта на земеделието	33
9.3. Пробно преброяване на земеделските стопанства в Република България през 2019 г.	33
10.АДМИНИСТРАТИВНИ УСЛУГИ, ПРЕДОСТАВЯНИ ОТ ОБЩИНСКИТЕ СЛУЖБИ ПО ЗЕМЕДЕЛИЕ	35
10.1.Административни услуги, предоставяни по реда на Закона за кадастъра и имотния регистър	35
10.2. Административни услуги, предоставяни по реда на Наредба №49/ 05.11.2004 г. за поддържане на картата на възстановената собственост	36
11.ВЗАИМОДЕЙСТВИЕ С ТЕРИТОРИАЛНИТЕ ЗВЕНА НА ИЗПЪЛНИТЕЛНАТА ВЛАСТ И ВТОРОСТЕПЕННИТЕ РАЗПОРЕДИТЕЛИ НА МИНИСТЕРСТВО НА ЗЕМЕДЕЛИЕТО, ХРАНИТЕ И ГОРИТЕ	40
III.ДЕЙНОСТИ НА ДИРЕКЦИЯ „АДМИНИСТРАТИВНО-ПРАВНА, ФИНАНСОВО-СТОПАНСКА ДЕЙНОСТ И ЧОВЕШКИ РЕСУРСИ“	41
1.Организационна структура и административен капацитет	41
2.Административно – правна дейност	41
3.Финансово – стопанска дейност	44
4.Управление на човешките ресурси	45
IV.АНАЛИЗ НА ИЗПЪЛНЕНИЕ НА ЦЕЛИТЕ НА ОБЛАСТНА ДИРЕКЦИЯ „ЗЕМЕДЕЛИЕ“ ЗА 2019 Г.	47

I. ОБЩА ХАРАКТЕРИСТИКА НА ОБЛАСТ БЛАГОЕВГРАД

Област Благоевград е разположена в югозападния район и е една от 28-те области на Република България. Общата площ на областта е 6449 кв. км, което представлява 5,8% от територията на страната и я нарежда на трето място по площ. Административно областта е разделена на 14 общини, 96 кметства, 280 населени места и 274 землища. Населението, по данни на Националния статистически институт, публикувани през м. януари 2011 г. е 324110 души, което представлява 4,4% от населението на страната и я нарежда на шесто място. Релефът се характеризира с изключително разнообразие – от високопланински до котловинен. Поземленият ресурс е ограничен – обработваемата земя заема едва 13,2% от общата и площ, което е само 2% от обработваемата земя на страната. Горският фонд заема 346 739 ха (58% от територията и). Делът му е предопределен от преобладаващия планински характер на релефа. Територията на областта е една от най-добре водозапасащите в страната.

II. ОБЩА АГРОХАРАКТЕРИСТИКА НА ОБЛАСТ БЛАГОЕВГРАД

1. Структура на земеделските стопанства

По данни на Министерство на земеделието, храните и горите от преброяване на земеделските стопанства '2010, публикувани през м. ноември 2012 г., броят на земеделските стопанства в област Благоевград представлява 10% от стопанствата в страната – най-голям брой стопанства. Общият размер на използваната земеделска площ (ИЗП) заема 9% от нейната територия. Но това е областта с най-малките стопанства – 15% от средния размер за страната. Най-голям е броят на земеделските стопанства с ИЗП в община Петрич, като те обработват 12% от ИЗП на областта. В община Сандански стопанствата обработват най-голям дял от ИЗП – 14%. Стопанствата, които обработват над 500 дка обхващат 47% от общата ИЗП на областта. Земеделските стопанства, които обработват до 10 дка са 84% от стопанствата с ИЗП в областта.

Стопанствата, които са на физически лица обработват 62% от ИЗП на областта. Търговските дружества ползват 9% от общата ИЗП. Земеделските кооперации в областта са с 0,4% от ИЗП. 1,8 % се стопанисва от еднолични търговци. Останалата част от ИЗП се обработва от граждански сдружения и други структури. Собствената земя на стопанствата е 69% от използваната земя, а 31% е наета.

2. Растениевъдство

Най-голям дял от обработваемата земя в област Благоевград заемат зърнено-житните култури и техническите култури. С най-голям относителен дял от зърнено-житните култури е пшеницата. От техническите култури най-голям е дялът на тютюна. Картофите също заемат съществен дял от обработваемата земя не само в областта, но и в страната. Съсредоточени са в общините Гоце Делчев, Петрич, Сатовча и Якоруда.

Пресните зеленчуци заемат съществен дял от обработваемата земя, като площите със зеленчуци отглеждани под високи оранжерии са с относително малък дял от всички оранжерии. От трайните насаждения най-големи са площите заети с лозя. Информация от база данни оперативна информация, за поддържан от областната дирекция, за засетите площи, реколтираните площи, средния добив и процентното изменение на производството в сравнение с 2018 г. е представена в Приложения 1-7.

ЗЪРНЕНО-ЖИТНИ КУЛТУРИ

Приложение 1

Култура	Засети площи (дка)		Реколтирани площи (дка)		Среден добив (кг/дка)		Производство (тона)		
	2018 г.	2019 г.	2018 г.	2019 г.	2018 г.	2019 г.	2018 г.	2019 г.	Изменение 2019/ 2018 г. (%)
Пшеница	26739,0	20850,0	26739,0	20850,0	250,0	202,0	6698,0	4205,0	-37%
Ечемик - зимен	1520,0	1770,0	1520,0	1770,0	251,0	204,0	382,0	361,8	-5%
Ечемик - пролетен	210,0	200,0	210,0	200,0	100,0	130,0	21,0	26,0	24%
Ръж	940,0	1250,0	940,0	1250,0	143,0	175,0	134,0	219,0	63%
Овес	380,0	5322,0	380,0	5322,0	95,0	167,0	36,0	890,8	2374%
Тритикале	1400,0	2000,0	1400,0	2000,0	118,0	193,0	165,0	385,5	134%
Царевица за зърно и семе	6735,0	5420,0	6735,0	5420,0	466,0	520,0	3141,7	2816,0	-10%
Общо:	37924,0	36812,0	37924,0	36812,0	///	///	10577,7	8904,1	-16%

ЗЪРНЕНО-БОБОВИ КУЛТУРИ

Приложение 2

Култура	Засети площи (дка)		Реколтирани площи (дка)		Среден добив (кг/дка)		Производство (тона)		
	2018 г.	2019 г.	2018 г.	2019 г.	2018 г.	2019 г.	2018 г.	2019 г.	Изменение 2019/ 2018 г. (%)
Фасул - зрял	1555,0	1095,0	1555,0	1095,0	97,0	75,0	151,1	82,2	-46%
Общо:	1555,0	1095,0	1555,0	1095,0	///	///	151,1	82,2	-46%

МАСЛОДАЙНИ КУЛТУРИ

Приложение 3

Култура	Засети площи (дка)		Реколтирани площи (дка)		Среден добив (кг/дка)		Производство (тона)		
	2018 г.	2019 г.	2018 г.	2019 г.	2018 г.	2019 г.	2018 г.	2019 г.	Изменение 2019/ 2018 г. (%)
Слънчоглед	1500,0	2966,0	1500,0	2966,0	130,0	142,0	195,0	421,2	116%
Рапица	4210,0	2950,0	4018,0	900,0	166,0	74,0	665,0	67,0	-90%
Общо:	5710,0	5916,0	5518,0	3866,0	///	///	860,0	488,2	-43%

ТЮТЮН

Приложение 4

Култура	Засети площи (дка)		Реколтирани площи (дка)		Среден добив (кг/дка)		Производство (тона)		
	2018 г.	2019 г.	2018 г.	2019 г.	2018 г.	2019 г.	2018 г.	2019 г.	Изменение 2019/ 2018 г. (%)
Тютюн Ориенталски	4781,0	4119,0	4781,0	4119,0	194,0	187,0	929,0	771,0	-17%
Общо:	4781,0	4119,0	4781,0	4119,0	///	///	929,0	771,0	-17%

ФУРАЖНИ КУЛТУРИ

Приложение 5

Култура	Засети площи (дка)		Реколтирани площи (дка)		Среден добив (кг/дка)		Производство (тона)		
	2018 г.	2019 г.	2018 г.	2019 г.	2018 г.	2019 г.	2018 г.	2019 г.	Изменение 2019/ 2018 г. (%)
Царевица за силаж/ сенаж	2500,0	3405,0	2500,0	3405,0	4420,0	5562,0	11050,0	18940,0	71%
Общо:	2500,0	3405,0	2500,0	3405,0	///	5562,0	11050,0	18940,0	71%

ПРЕСНИ ЗЕЛЕНЧУЦИ

Приложение 6

Култура	Засети площи (дка)		Реколтирани площи (дка)		Среден добив (кг/дка)		Производство (тона)		
	2018 г.	2019 г.	2018 г.	2019 г.	2018 г.	2019 г.	2018 г.	2019 г.	Изменение 2019/ 2018 г. (%)
Картофи	6755,0	7581,0	6755,0	7581,0	962,0	1225,0	6495,0	9288,0	43%
Домати - открити площи и оранжерийни	2517,0	1125,0	2517,0	1125,0	6788,0	7844,0	17086,6	8825,0	-48%
Дини	319,0	535,0	319,0	535,0	940,0	1832,0	300,0	980,0	227%
Пъпеши	90,0	103,0	90,0	103,0	90,0	165,0	8,1	17,0	110%
Пипер - открити площи	637,0	772,0	637,0	772,0	754,0	1637,0	480,5	1263,5	163%
Ягоди	642,0	642,0	642,0	642,0	426,0	337,0	273,5	216,6	-21%
Общо:	10960,0	10758,0	10960,0	10758,0	///	///	24643,7	20590,1	-16%

ОВОЩНИ НАСАЖДЕНИЯ И ЛОЗЯ

Приложение 7

Култура	Засадени площи (дка)		Реколтирани площи (дка)		Среден добив (кг/дка)		Производство (тона)		
	2018 г.	2019 г.	2018 г.	2019 г.	2018 г.	2019 г.	2018 г.	2019 г.	Изменение 2019/ 2018 г. (%)
Ябълки	2821,0	2663,0	2821,0	2663,0	471,0	657,0	1329,0	1749,0	32%
Круши	356,0	356,0	356,0	356,0	112,0	166,0	39,9	59,0	48%
Кайсии и зарзали	149,0	149,0	149,0	149,0	209,0	215,0	31,1	32,0	3%
Праскови и нектарини	3891,0	3873,0	3891,0	3873,0	596,0	1185,0	2320,0	4588,4	98%
Сливи и джанки	769,0	743,0	769,0	743,0	133,0	188,0	102,0	140,0	37%
Череша	1920,0	1950,0	1920,0	1950,0	304,0	417,0	583,0	814,0	40%
Вишни	61,0	61,0	61,0	61,0	167,0	152,0	10,2	9,3	-9%
Малини	247,0	257,0	247,0	257,0	108,0	195,0	26,6	50,2	89%
Общо	10214	10052	10214	10052	///	///	4441,8	7441,9	68%
Винени сортове	45156,0	45306,0	45156,0	45306,0	570,0	409,0	25752,0	18545,0	-28%
Десертни сортове	5650,0	5850,0	5650,0	5850,0	774,0	598,0	4373,0	3497,0	-20%
Общо:	50806,0	51156,0	50806,0	51156,0	///	///	30125,0	22042,0	-27%

3. Животновъдство

Селскостопански животни, птици и пчели се отглеждат основно в стопанства на физически лица в област Благоевград. Говедовъдните обекти са 3662 броя, в които се отглеждат 48609 броя говеда общо. Биволовъдните обекти са 15, с 537 броя биволи общо, овцевъдните – 2640, с 118607 броя овце общо, а козевъдните – 1542, с 38183 броя кози общо. В 440 регистрирани пчелина се отглеждат 18303 броя пчелни семейства. Зайцефермите са 87, в които се отглеждат 21324 броя зайци. Обектите за отглеждане на калифорнийски червеи са 61. Рибовъдните обекти са 13 броя. Информация за броя на животновъдните обекти и отглежданите животни по видове към м. декември 2019 г., предоставена от Областна дирекция по безопасност на храните Благоевград, и процентното им изменение спрямо 2018 г., е представена в Приложения 8-15.

ОБЕКТИ С ЕДЪР РОГАТ ДОБИТЪК

Приложение 8

Видове животни	Община Банско (брой)	Община Белица (брой)	Община Благоевград (брой)	Община Гоце Делчев (брой)	Община Гърмен (брой)	Община Кресна (брой)	Община Петрич (брой)	Община Разлог (брой)	Община Сандански (брой)	Община Сатовча (брой)	Община Симитли (брой)	Община Струмяни (брой)	Община Хаджидимово (брой)	Община Якоруда (брой)	Област Благоевград 2018 г. (брой)	Област Благоевград 2019 г. (брой)	Изменение 2019/ 2018 г. (%)

Говедовъдни обекти	85	305	127	323	596	38	125	102	191	786	69	35	333	547	4407	3662	-17%
Говеда общо	2208	2120	3332	2519	2450	1492	5396	4272	11789	1884	2618	1509	2790	4230	52418	48609	-7%
Биволовъдни обекти	1	0	1	1	1	0	5	3	0	0	0	0	2	1	11	15	36%
Биволи общо	16	0	16	159	25	0	234	44	0	0	0	0	41	2	399	537	35%

ОБЕКТИ С ДРЕБЕН РОГАТ ДОБИТЪК

Приложение 9

Видове животни	Община Банско (брой)	Община Белица (брой)	Община Благоевград (брой)	Община Гоце Делчев (брой)	Община Гърмен (брой)	Община Кресна (брой)	Община Петрич (брой)	Община Разлог (брой)	Община Сандански (брой)	Община Сатовча (брой)	Община Симитли (брой)	Община Струмяни (брой)	Община Хаджидимово (брой)	Община Якоруда (брой)	Област Благоевград 2018 г. (брой)	Област Благоевград 2019 г. (брой)	Изменение 2019/2018 г. (%)
Овцевъдни обекти	93	153	195	84	135	61	318	106	164	418	100	93	123	597	4586	2640	-42%
Овце общо	5644	6100	6843	6590	6900	5470	24996	6226	13058	12208	7198	4205	5300	7869	126218	118607	-6%
Козевъдни обекти	67	9	123	130	128	71	407	37	152	168	102	84	54	10	1903	1542	-19%
Кози общо	2387	310	2879	1972	723	3243	9791	1237	4542	2261	4088	2400	2030	320	40273	38183	-5%

СВИНЕВЪДНИ ОБЕКТИ

Приложение 10

Видове животни	Община Банско (брой)	Община Белица (брой)	Община Благоевград (брой)	Община Гоце Делчев (брой)	Община Гърмен (брой)	Община Кресна (брой)	Община Петрич (брой)	Община Разлог (брой)	Община Сандански (брой)	Община Сатовча (брой)	Община Симитли (брой)	Община Струмяни (брой)	Община Хаджидимово (брой)	Община Якоруда (брой)	Област Благоевград 2018 г. (брой)	Област Благоевград 2019 г. (брой)	Изменение 2019/2018 г. (%)
Промислени свиневъдни ферми тип „А“	0	0	5	1	0	0	2	1	6	1	0	0	0	0	15	16	7%
Свине общо	0	0	497	20	0	0	1401	40	415	15	0	0	0	0	3331	2388	-28%
Промислени свиневъдни ферми тип „Б“	0	0	2	0	0	0	0	0	0	0	0	0	0	0	9	2	-78%
Свине общо	0	0	130	0	0	0	0	0	0	0	0	0	0	0	90	130	44%
Задни дворове - свине	1	0	8	0	0	0	9	0	0	0	0	21	0	0	86	39	-55%
Свине общо	3	0	20	0	0	0	16	0	0	0	0	2	0	0	141	41	-71%

ОБЕКТИ С ЕДНОКОПИТНИ ЖИВОТНИ

Приложение 11

Видове животни	Община Банско (брой)	Община Белица (брой)	Община Благоевград (брой)	Община Гоце Делчев (брой)	Община Гърмен (брой)	Община Кресна (брой)	Община Петрич (брой)	Община Разлог (брой)	Община Сандански (брой)	Община Сатовча (брой)	Община Симитли (брой)	Община Струмяни (брой)	Община Хаджидимово (брой)	Община Якоруда (брой)	Област Благоевград 2018 г. (брой)	Област Благоевград 2019 г. (брой)	Изменение 2019/2018 г. (%)
Обекти за еднокопитни	32	200	12	541	897	12	45	69	26	905	13	22	298	432	3950	3504	-11%
Еднокопитни общо	108	242	49	586	944	90	67	388	442	927	51	41	298	505	5230	4738	-9%
Обекти с регистрирани коне	19	21	9	198	172	12	6	37	23	39	7	18	31	1	584	593	2%
Регистрирани коне общо	85	21	41	230	219	85	9	227	435	61	36	33	32	11	1516	1525	1%
Обекти с работни коне	12	176	2	325	476	10	25	32	5	336	7	18	121	16	1741	1561	-10%
Работни коне общо	22	176	6	325	476	82	35	161	19	336	13	33	141	88	2094	1913	-9%
Обекти с други еднокопитни	1	45	1	18	249	10	14	0	1	530	4	5	115	0	1229	993	-19%
Магарета общо	1	35	2	32	170	2	17	0	5	438	7	6	80	0	995	795	-20%
Мулета общо	0	10	0	2	79	3	4	0	0	92	0	0	40	0	277	230	-17%
Катъри общо	0	0	0	0	0	0	2	0	0	0	0	0	5	0	12	7	-42%

ПТИЦЕВЪДНИ ОБЕКТИ

Приложение 12

Видове животни	Община Банско (брой)	Община Белица (брой)	Община Благоевград (брой)	Община Гоце Делчев (брой)	Община Гърмен (брой)	Община Кресна (брой)	Община Петрич (брой)	Община Разлог (брой)	Община Сандански (брой)	Община Сатовча (брой)	Община Симитли (брой)	Община Струмяни (брой)	Община Хаджидимово (брой)	Община Якоруда (брой)	Област Благоевград 2018 г. (брой)	Област Благоевград 2019 г. (брой)	Изменение 2019/2018 г. (%)
Задни дворове птици	295	250	23	320	800	1579	75	200	0	74	7	35	500	1120	5753	5278	-8%
Птици общо	3030	3100	540	3200	6200	4344	2768	3000	0	846	243	383	1500	8490	40201	37644	-6%
Птицевъдни обекти - Галус Галус	0	0	0	0	1	0	0	0	0	0	0	0	0	0	1	1	0%
Птици общо	0	0	0	0	150	0	0	0	0	0	0	0	0	0	150	150	0%

Птицевъдни обекти - стокови кокошки носачки Галус Галус	0	0	0	1	0	0	3	1	1	1	0	0	0	0	4	7	75%
Птици общо	0	0	0	150	0	0	8700	350	350	300	0	0	0	0	6300	9850	56%
Птицевъдни обекти - бройлери	0	0	0	0	0	0	0	1	1	0	0	0	0	0	1	2	100%
Птици общо	0	0	0	0	0	0	0	400	700	0	0	0	0	0	700	1100	57%
Птицевъдни обекти - пуйки за уговяване	0	2	0	0	1	0	0	0	0	0	0	0	0	0	3	3	0%
Птици общо	0	580	0	0	190	0	0	0	0	0	0	0	0	0	830	770	-7%
Обекти за пъдпъдъци	0	4	6	7	18	0	8	4	0	5	0	1	15	18	81	86	6%
Птици общо	0	4000	3800	8300	3740	0	4794	5000	0	3800	0	1230	10000	16092	56326	60756	8%
Обекти за щрауси	0	0	0	0	0	0	0	0	0	0	0	1	1	0	2	2	0%
Птици общо	0	0	0	0	0	0	0	0	0	0	0	3	47	0	50	50	0%

ПЧЕЛИНИ

Приложение 13

Видове животни	Община Банско (брой)	Община Белица (брой)	Община Благоевград (брой)	Община Гоце Делчев (брой)	Община Гърмен (брой)	Община Кресна (брой)	Община Петрич (брой)	Община Разлог (брой)	Община Сандански (брой)	Община Сатовча (брой)	Община Симитли (брой)	Община Струмяни (брой)	Община Хаджидимово (брой)	Община Якоруда (брой)	Област Благоевград 2018 г. (брой)	Област Благоевград 2019 г. (брой)	Изменение 2019/ 2018 г. (%)
Регистрирани пчелини	29	8	72	26	21	35	88	11	21	24	23	21	29	32	382	440	15%
Пчелни семейства общо	608	329	3425	1430	1659	548	2940	198	1367	1221	846	819	1540	1373	17203	18303	6%

РИБОВЪДНИ ОБЕКТИ

Приложение 14

Видове животни	Община Банско (брой)	Община Белица (брой)	Община Благоевград (брой)	Община Гоце Делчев (брой)	Община Гърмен (брой)	Община Кресна (брой)	Община Петрич (брой)	Община Разлог (брой)	Община Сандански (брой)	Община Сатовча (брой)	Община Симитли (брой)	Община Струмяни (брой)	Община Хаджидимово (брой)	Община Якоруда (брой)	Област Благоевград 2018 г. (брой)	Област Благоевград 2019 г. (брой)	Изменение 2019/ 2018 г. (%)
Рибовъдни обекти	3	1	1	2	0	0	2	4	0	0	0	0	1	0	13	14	8%

Шаранови	0	0	1	2	0	0	2	0	0	0	0	0	0	0	5	5	0%
Пъстървови	3	1	0	0	0	0	0	4	0	0	0	0	1	0	8	9	13%

ДРУГИ ЖИВОТНОВЪДНИ ОБЕКТИ

Приложение 15

Видове животни	Община Банско (брой)	Община Белица (брой)	Община Благоевград (брой)	Община Гоце Делчев (брой)	Община Гърмен (брой)	Община Кресна (брой)	Община Петрич (брой)	Община Разлог (брой)	Община Сандански (брой)	Община Сатовча (брой)	Община Симитли (брой)	Община Струмяни (брой)	Община Хаджидимово (брой)	Община Якоруда (брой)	Област Благоевград 2018 г. (брой)	Област Благоевград 2019 г. (брой)	Изменение 2019/2018 г.
Зайцеферми	3	16	2	13	11	0	1	1	0	4	0	0	15	21	200	87	-57%
Зайци общо	318	14500	400	2450	841	0	116	90	0	359	0	0	1200	1050	17918	21324	19%
Обекти за калифорнийски червеи	4	3	1	10	8	0	8	5	0	1	0	0	5	16	141	61	-57%
Обекти за охлюви	0	0	0	0	0	0	0	0	0	0	0	0	0	0	1	0	-100%

III. ДЕЙНОСТИ НА ГЛАВНА ДИРЕКЦИЯ „АГРАРНО РАЗВИТИЕ“

1. Дейности свързани с поддържане и актуализиране на база данни в Интегрираната система за администриране и контрол (ИСАК)

1.1. Извършване на регистрация на заявления за подпомагане по схемите за директни плащания '2019

През изминалата година земеделските стопани подаваха заявления за подпомагане за директни плащания по схемите за: единно плащане на площ (СЕПП), преразпределително плащане, плащане за селскостопански практики, които са благоприятни за климата и околната среда (зелени директни плащания), млади земеделски стопани, дребни земеделски стопани и обвързано с производството подпомагане.

Приложими схеми за преходна национална помощ за миналата година бяха: за земеза тютюн, необвързана с производството; за говеда, необвързана с производство; за овце-майки и кози-майки, обвързана с производство.

Нотифицирани схеми за обвързано с производството подпомагане бяха: за подпомагане за млечни крави, месодайни крави или юници, млечни крави или месодайни крави под селекционен контрол, овце-майки и кози-майки, овце-майки и кози-майки под селекционен контрол, млечни крави, овце-майки и кози-майки в планински райони и биволи, за плодове, зеленчуци, зеленчуци (оранжерийно производство), за протеинови култури, както и за памук.

Земеделските стопани получават директни плащания за обработваните от тях площи, само ако имат правно основание за ползването им. В общинските служби по земеделие беше създадена необходимата организация за регистриране в специализиран софтуер, свързан с ИСАК на правните основания в срок до 15 февруари. За земеделски имоти, държавна и

общинска собственост, за които е започнала процедура по предоставянето им за ползване за стопанската 2019-2020 г., регистрацията беше в сроковете за подаване на заявления за подпомагане. Правно основание за подпомагане в горски имоти, държавна и общинска собственост са сключените договори за наем по реда на Закона за горите, а за имоти, попадащи в защитени територии - разрешително за паша по чл.50, т.5 от Закона за защитените територии. Ползвателите на земеделски земи, т.н. „бели петна“ включени в споразумения по реда на чл.37в и чл.37ж от Закона за собствеността и ползването на земеделските земи за стопанската 2019-2020 г. се ползват от правното основание за ползването им след заплащане на дължимите суми. Информация за регистрираните правни основания и процентното им съотношение в сравнение с 2018 г. е представена в Приложение 16.

Приложение 16

Община	Договори за наем и аренда на земеделски земи 2017 г. (брой)	Договори за наем и аренда на земеделски земи 2018 г. (брой)	Договори за наем и аренда на земеделски земи 2019 г. (брой)	Изменение 2019/ 2018 г. (%)
Банско	3933	4707	4438	-6%
Белица	825	1456	981	-33%
Благоевград	3000	2937	2863	-3%
Гоце Делчев	3640	2144	2446	14%
Гърмен	2609	3005	3068	2%
Кресна	850	924	1127	22%
Петрич	3786	3804	5050	33%
Разлог	8672	8884	9667	9%
Сандански	5366	7255	7017	-3%
Сатовча	2398	2434	1651	-32%
Симитли	360	1007	1020	1%
Струмяни	1238	1320	1186	-10%
Хаджидимово	2606	4548	6308	39%
Якоруда	556	882	1063	21%
Общо:	39839	45307	47885	6%

Земеделските стопани подаваха заявления за подпомагане с удължен срок до 31 май без санкция за късно подаване и с възможност да подават нови заявления или да извършват корекции по вече подадени до 25 календарни дни след крайния срок със санкция 1% от одобрената помощ за всеки ден закъснение. В ИСАК са регистрирани 14070 броя заявления. Общият размер декларираните площи е 72641 ха. Информация за подадените заявления, очертаните площ и процентното им изменение в сравнение с 2018 г. е представена в Приложения 17-19.

Приложение 17

Община	Заявления Директни плащания 2017 г. (брой)	Заявления Директни плащания 2018 г. (брой)	Заявления Директни плащания 2019 г. (брой)	Изменение 2019/ 2018 г. (%)
--------	--	--	--	-----------------------------

Банско	229	206	198	-4%
Белица	420	394	357	-9%
Благоевград	631	616	593	-4%
Гоце Делчев	1827	1825	1792	-2%
Гърмен	2434	2428	2390	-2%
Кресна	228	205	189	-8%
Петрич	1587	1568	1460	-7%
Разлог	272	263	244	-7%
Сандански	835	797	748	-6%
Сатовча	3363	3400	3349	-2%
Симитли	648	632	614	-3%
Струмяни	268	241	234	-3%
Хаджидимово	1513	1498	1455	-3%
Якоруда	490	469	447	-5%
Общо:	14745	14542	14070	-3%

Приложение 18



Приложение 19

Административна структура	Площ Директни плащания 2017 г. (ха)	Площ Директни плащания 2018 г. (ха)	Площ Директни плащания 2019 г. (ха)	Изменение 2019/ 2018 г. (%)
ОД „Земеделие“	61037	68416	72641	6%

1.2.Схема за държавна помощ под формата на отстъпка от стойността на акциза върху газьола, използван в първичното селскостопанско производство

Мярката представлява схема за подпомагане на земеделските стопани, регистрирани по реда на Закона за подпомагане на земеделските производители, и цели създаване на облекчени условия за използването от тях гориво за механизирани дейности в първичното селскостопанско производство, чрез прилагане на намалена акцизна ставка на газьола, като през изминалата година процесът по кандидатстване е значително облекчен. Максимално

допустимото количество газьол в литри, за което може да се възстанови част от стойността на акциза, се изчислява по реда на Методика за определяне на индивидуалните годишни квоти, въз основа на допустимите за подпомагане площи или установените животни. Националната агенция за приходите извършва проверка на фактурите за закупен газьол. Държавната помощ се предоставя като паричния еквивалент на отстъпката от стойността на акциза за литър закупен газьол.

В общинските служби по земеделие беше създадена необходимата организация за приемане на заявления по схемата за държавна помощ под формата на отстъпка от стойността на акциза върху газьола, приложени с опис и копия на фактури за закупен газьол през 2018 г. и регистрирането им в специализиран софтуер, свързан с ИСАК през м. септември. Информация за подадените заявления по схемата и процентното им изменение в сравнение с 2018 г. е представена в Приложение 20.

Приложение 20

Община	Заявления газьол 2017 г. (брой)	Заявления газьол 2018 г. (брой)	Заявления газьол 2019 г. (брой)	Изменение 2019/ 2018 г. (%)
Банско	6	8	5	-38%
Белица	0	1	1	0%
Благоевград	20	30	32	7%
Гоце Делчев	11	16	19	19%
Гърмен	5	9	13	44%
Кресна	2	2	2	0%
Петрич	14	19	22	16%
Разлог	7	7	17	143%
Сандански	6	10	13	30%
Саатовча	0	0	0	-
Симитли	0	0	0	-
Струмяни	0	0	0	-
Хаджидимово	6	8	7	-13%
Якоруда	0	0	0	-
Общо:	77	110	131	19%

1.3.Извършване на специализирани теренни проверки на Физически блокове, в които са заявени площи за подпомагане по схеми и мерки за директни плащания

На основание заповед на министъра на земеделието, храните и горите и след предоставяне на списъци и цифрови географски данни с подлежащи на проверка физически блокове, в периода август-октомври е създадена необходимата организация за провеждането на специализирани теренни проверки. За проверка са определени 1101 физически блокове – (основна партида), с площ 41776,860 ха, разположени на територията на всички общини в област Благоевград. Със заповед на директора на областната дирекция за провеждане на специализирани теренни проверки са определени 15 служители, като са използвани 20 броя GPS устройства. Данните от проведените теренни проверки, изготвените протоколи с констатации, измервания, снимки и работни карти са въведени в специализирания регистър на теренните проверки за утвърждаване от директора на областната дирекция. Окончателният доклад от проведените специализирани теренни проверки е предоставен на

Министерство на земеделието, храните и горите за отразяване в базата данни на Системата за идентификация на земеделските парцели (СИЗП). 4 служители на общинските служби по земеделие са взели участие в работна група на отдел „Център за поддържане на база данни на Системата за идентификация на земеделските парцели“ и отдел „Идентификация на земеделските парцели“ в Министерство на земеделието, храните и горите за подпомагане на дешифрирането на новата ЦОФК и актуализиране на слоеве „Физически блокове“ и „Площи, допустими за подпомагане“. Информация за проверените физически блокове и площи и процентното им изменение в сравнение с 2018 г. е представена в Приложение 21.

Приложение 21

Община	Специализирани теренни проверки 2018 г.		Специализирани теренни проверки 2019 г.		Изменение в брой физически блокове 2019/ 2018 г. (%)	Изменение в площ 2019/ 2018 г. (%)
	Физически блокове (брой)	Площ (ха)	Физически блокове (брой)	Площ (ха)		
Банско	31	1007,490	21	784,750	-32%	-22%
Белица	74	3866,570	63	4961,050	-15%	28%
Благоевград	255	5968,690	276	4658,710	8%	-22%
Гоце Делчев	59	3756,590	38	1805,710	-36%	-52%
Гърмен	20	617,290	9	78,920	-55%	-87%
Кресна	92	12899,120	68	4665,880	-26%	-64%
Петрич	210	4875,260	73	1115,650	-65%	-77%
Разлог	28	1999,650	6	41,030	-79%	-98%
Сандански	463	32485,880	99	11627,710	-79%	-64%
Сатовча	69	901,200	53	765,240	-23%	-15%
Симитли	208	8893,890	147	3763,470	-29%	-58%
Струмяни	239	2637,900	89	1157,950	-63%	-56%
Хаджидимово	193	3649,120	110	2198,250	-43%	-40%
Якоруда	50	4834,460	49	4152,540	-2%	-14%
Общо:	1991	88393,110	1101	41776,860	-45%	-53%

1.4. Прием на възражения по одобрения специализиран слой „Площи, допустими за подпомагане“

Във връзка с одобрения от Министъра на земеделието, храните и горите проект на специализиран слой „Площи, допустими за подпомагане“ за кампания Директни плащания ‘2019, в областната дирекция и общинските служби по земеделие е създадена необходимата организация за запознаване на земеделските стопани и други заинтересовани лица с обхвата му, както и с приема на възражения срещу конкретни части от него.

Специализираният слой „Площи, допустими за подпомагане“ за кампания Директни плащания ‘2019, като част от СИЗП, е актуализиран чрез дешифриация на нова цифрова ортофотокарта (ЦОФК) на страната по самолетно и сателитно заснемане и чрез отразяване на резултатите от теренните проверки, проведени през годината.

През м. декември 2019 г. са приети 98 броя възражения срещу обхвата на проекта на специализирания слой „Площи, допустими за подпомагане“ за кампания Директни плащания ‘2019.

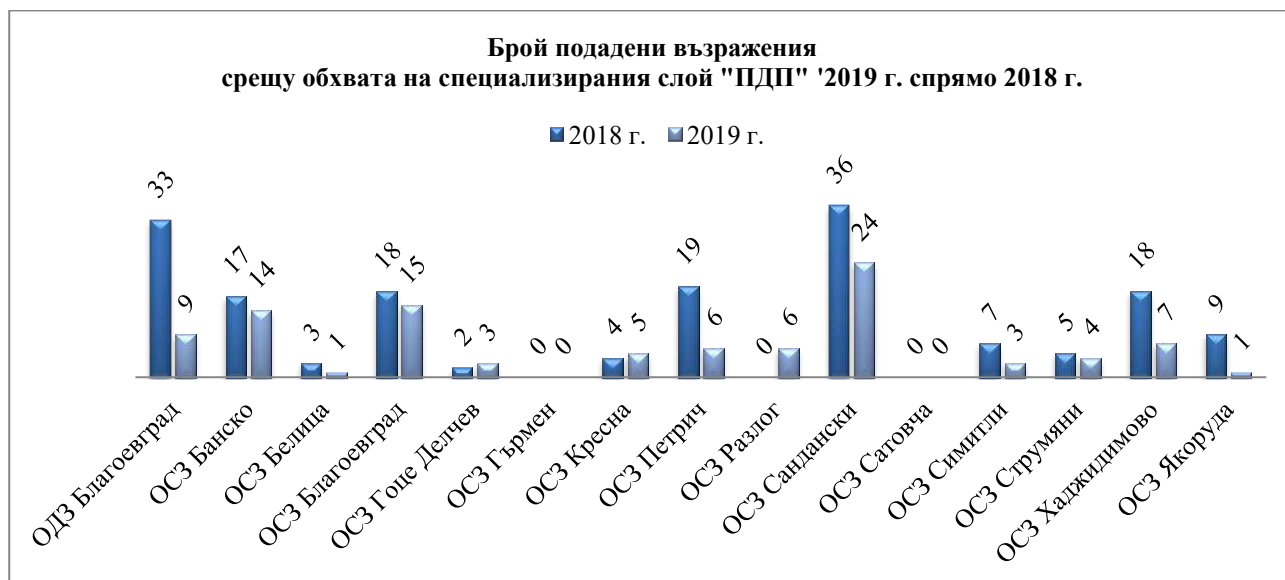
Приетите възражения са въведени в регистъра на възраженията, а сканираните им копия са качени на сървър на Министерство на земеделието, храните и горите. Информация

за броя на подадените възражения срещу специализирания слой и процентното им изменение в сравнение с 2018 г. е представена в Приложения 22-23.

Приложение 22

Административна структура	Възражения „ПДП“ 2017 г. (брой)	Възражения „ПДП“ 2018 г. (брой)	Възражения „ПДП“ 2019 г. (брой)	Изменение 2019/ 2018 г. (%)
ОД "Земеделие"	38	33	9	-73%
Банско	38	17	14	-18%
Белица	3	3	1	-67%
Благоевград	47	18	15	-17%
Гоце Делчев	11	2	3	50%
Гърмен	2	0	0	-
Кресна	20	4	5	25%
Петрич	20	19	6	-68%
Разлог	8	0	6	100%
Сандански	52	36	24	-33%
Сатовча	7	0	0	-
Симитли	16	7	3	-57%
Струмяни	33	5	4	-20%
Хаджидимово	22	18	7	-61%
Якоруда	34	9	1	-89%
Общо:	351	171	98	-43%

Приложение 23



1.5. Дейности свързани с поддържане и актуализиране на регистъра на тютюнопроизводителите

Производството и съхранението на суров тютюн се извършва въз основа на договори за изкупуване на суров тютюн, сключени между физически и юридически лица – тютюнопроизводители и лица, притежаващи валидно разрешение за изкупуване на суров тютюн. Тютюнопроизводителите, сключили договори за изкупуване на суров тютюн се

вписват в публичен регистър на тютюнопроизводителите, поддържан от Министерство на земеделието, храните и горите. Тютюнопроизводителите подават ежегодно документи за актуализиране на регистъра. В общинските служби по земеделие е създадена необходимата организация за приемане на заявления за вписване в регистъра на тютюнопроизводителите в срок до 31 март. Информация за подадените заявления за вписване в регистъра на тютюнопроизводителите и процентното им изменение в сравнение с 2018 г. е представена в Приложение 24.

Приложение 24

Община	Заявления 2017 г. (брой)	Площ по договор 2017 г. (дка)	Заявления 2018 г. (брой)	Площ по договор 2018 г. (дка)	Заявления 2019 г. (брой)	Площ по договор 2019 г. (дка)	Изменение в брой заявления 2019/ 2018 г. (%)	Изменение в площ по договор 2019/ 2018 г. (%)
Банско	0	0	0	0	1	4	100%	100%
Белица	0	0	0	0	0	0	-	-
Благоевград	0	0	0	0	53	185	100%	100%
Гоце Делчев	2	7	151	570	98	413	-35%	-28%
Гърмен	5	12	592	2125	152	702	-74%	-67%
Кресна	0	0	0	0	0	0	-	-
Петрич	0	0	1	100	31	145	3000%	45%
Разлог	6	16	2	10	4	11	100%	10%
Сандански	0	0	0	0	0	0	-	-
Сатовча	444	2134	736	3841	363	1944	-51%	-49%
Симитли	256	1149	202	870	188	676	-7%	-22%
Струмяни	0	0	0	0	0	0	-	-
Хаджидимово	130	783	317	1859	113	772	-64%	-58%
Якоруда	0	0	0	0	0	0	-	-
Общо:	843	4101	2001	9375	1003	4852	-50%	-48%

2. ПОЗЕМЛЕНИ ОТНОШЕНИЯ И УПРАВЛЕНИЕ НА ЗЕМЕДЕЛСКИТЕ ЗЕМИ ОТ ДЪРЖАВНИЯ ПОЗЕМЛЕН ФОНД

2.1. Промяна на предназначението на земеделските земи за неземеделски нужди по реда на Закона за опазване на земеделските земи

Комисията за промяна на предназначението на земеделски земи за неземеделски нужди, съгласно чл.17, ал.1 от Закона за опазване на земеделските земи е провела 12 заседания. Постановени са решения по 218 броя преписки, като 60 броя от тях са по искания за определяне и утвърждаване на площадка или трасе, 113 броя – за промяна на предназначението, 31 броя – за потвърждаване и 2 броя – за изменение на решение, 4 броя – за учредяване на временно ползване, 8 броя – за осигуряване на транспортен достъп. Постановено е 1 решение за спиране на административното производство. При процедурите за промяна на предназначението на земеделските земи са съставени 170 броя актове за категоризация. Съставени са 21 броя актове за установяване на административни нарушения. Областната дирекция поддържа и актуализира информация за земеделските земи с променено предназначение в специализиран софтуер.

Информация за постановените от комисията решения е подавана ежемесечно за отразяване към общинските служби по земеделие, Служба по геодезия, картография и

кадастър Благоевград и общини на територията на област Благоевград. На всяко тримесечие информация е предоставяна на Министерството на земеделието, храните и горите. Информация за броя на постановените решения, площта на земите по постановените решения и постановените такси, както и процентното им изменение в сравнение с 2018 г. е представена в Приложение 25.

Приложение 25

ОД "Земеделие"	Постановени решения (брой)	Площ на земята с постановени решения (кв.м.)	Постановени такси по чл. 30, ал. 1 от ЗОЗ (лв.)	Влезли в сила решения (брой)	Площ на земята с влезли в сила решения (кв.м.)	Заплатени такси по чл. 30, ал. 1 от ЗОЗ (лв.)	Заплатени такси по чл. 30, ал. 2 от ЗОЗ (лв.)	Преобладаващ вид на обектите
2017 г.	113	329773	244237,14	100	289220	213251,08	0,00	жилищно строителство
2018 г.	124	461640	443349,66	114	401883	321951,67	0,00	жилищно строителство
2019 г.	113	293 434	324 433,03	105	250 280	227 803,12	3 182,02	жилищно строителство
Изменение 2019/ 2018 г. (%)	-9%	-36%	-27%	-8%	-38%	-29%	100%	///

2.2. Издаване на становища по реда на Наредба №19/ 25.10.2012 г. за строителство в земеделските земи без промяна на предназначението им

Наредба №19/ 25.10.2012 г. регламентира възможността за застрояване без промяна на предназначението в земеделски земи, свързано с ползването им. В земеделски земи с площ до 10 дка могат да се изграждат едноетажни селскостопански постройки за съхранение на селскостопанска продукция и инвентар, както и помещение за обитаване, а с площ над 10 дка – селскостопански сгради, постройки и съоръжения за съхранение на растителна и животинска продукция и отглеждане на животни, инженерни мрежи и съоръжения за благоустрояване и на помещения за обитаване. Издадени са 91 броя положителни становища за строеж в земеделски земи без промяна на предназначението им. Информация за броя на издадените положителни становища и процентното им изменение в сравнение с 2018 г. е представена в Приложение 26.

Приложение 26

Административна структура	Становища 2017 г. (бр.)	Становища 2018 г. (бр.)	Становища 2019 г. (бр.)	Изменение 2019/ 2018 г. (%)
ОД „Земеделие“	79	53	91	72%

2.3.Сключване на споразумения за създаване на масиви за ползване по реда на чл.37в и чл.37ж от Закона за собствеността и ползването на земеделски земи

Собствениците на земеделски земи декларират в общинските служби по земеделие формата на стопанисване и начина на трайно ползване на земеделските си земи в срок до 31 юли, като изрично отразяват несъгласието си за включване в споразумения за създаване на масиви за ползване. В същия срок ползвателите на земеделски земи подават заявления за участие в споразумения, като посочват земеделските земи, ползвани на правно основание съгласно регистрираните в общинската служба по земеделие правни основания или документи за собственост. Декларациите по чл.69 от Правилника за прилагане на Закона за собствеността и ползването на земеделските земи и заявленията по чл.70 от него, се ползват за определяне на изходните данни и материали за производствата по реда на чл.37в и чл.37ж от Закона за собствеността и ползването на земеделски земи.

В законоустановения срок е определена стойността на средното годишно рентно плащане като цяло число в лева на декар за землищата на съответната община за предходната стопанска 2018-2019 г., дължимо за стопанската 2019-2020 г., въз основа на данни за средната стойност на рентните вноски, изчислена на база повече от половината договори, вписани в службата по вписванията и регистрирани договори за ползване на земеделски земи в съответната общинска служба по земеделие. Информация за средното годишно рентно плащане по общини, дължимо през стопанската 2019-2020 г. е представена в Приложение 27.

Приложение 27

Община	Средна рентна вноска ниви 2019-2020 г. (лв/дка)	Средна рентна вноска ливади 2019-2020 г. (лв/дка)	Средна рентна вноска пасища и мери 2019-2020 г. (лв/дка)	Средна рентна вноска трайни насаждения 2019-2020 г. (лв/дка)
Банско	9	7	7	7
Белица	14	11	10	5
Благоевград	17	9	6	19
Гоце Делчев	16	4	5	16
Гърмен	21	11	6	21
Кресна	21	4	4	10
Петрич	25	8	6	15
Разлог	12	7	5	22
Сандански	12	4	3	19
Сатовча	6	5	2	11
Симитли	12	4	5	20
Струмяни	15	7	6	5
Хаджидимово	23	10	5	14
Якоруда	30	19	10	14

През изминалата година са назначени 120 броя комисии, ръководещи сключването на споразумения за създаване на масиви за ползване на земеделски земи за стопанската 2019-2020 г. Между собствениците и ползвателите на земеделски земи са сключени споразумения за създаване на масиви за ползване на земеделски земи в 88 землища на територията на област Благоевград. Изготвени са служебно 23 броя разпределения на масиви за ползване. 9

са издадените заповеди за прекратяване на административното производство. Информация за броя на сключените споразумения и изготвени разпределения, общата площ на земеделските земи, включени в масиви за ползване, както и процентното им изменение е представена в Приложения 28-29.

Приложение 28

Община	Производства по реда на чл.37в от ЗСПЗЗ за стопанската 2018-2019 г.			Производства по реда на чл.37в от ЗСПЗЗ за стопанската 2019-2020 г.			Изменение на общия брой споразумения/ разпределения 2019-2020/ 2018-2019 г. (%)
	Сключени споразумения (брой)	Извършени служебни разпределения (брой)	Общо (брой)	Сключени споразумения (брой)	Извършени служебни разпределения (брой)	Общо (брой)	
Банско	8	0	8	8	0	8	0%
Белица	0	0	0	0	0	0	-
Благоевград	23	3	26	25	1	26	0%
Гоце Делчев	0	2	2	2	0	2	0%
Гърмен	7	0	7	8	0	8	14%
Кресна	0	0	0	0	0	0	-
Петрич	9	0	9	8	0	8	-11%
Разлог	8	0	8	8	0	8	0%
Сандански	21	13	34	14	19	33	-3%
Сатовча	0	0	0	0	0	0	-
Симитли	3	0	3	2	0	2	-33%
Струмяни	7	1	8	6	2	8	0%
Хаджидимово	4	1	5	7	1	8	60%
Якоруда	0	0	0	0	0	0	-
Общо:	90	20	110	88	23	111	1%

Приложение 29

Община	Производства по реда на чл.37в от ЗСПЗЗ за стопанската 2018-2019 г.			Производства по реда на чл.37в от ЗСПЗЗ за стопанската 2019-2020 г.			Изменение на общата площ на земеделските земи т.н. „бели петна“ 2019-2020/ 2018-2019 г. (%)
	Площ на земеделските земи, ползвани с правно основание (дка)	Площ на земеделските земи т.н. „бели петна“ (дка)	Обща площ на земеделските земи (дка)	Площ на земеделските земи, ползвани с правно основание (дка)	Площ на земеделските земи т.н. „бели петна“ (дка)	Обща площ на земеделските земи (дка)	
Банско	2535,570	4700,288	7236,142	3690,793	5212,863	8903,768	11%
Белица	0,000	0,000	0,000	0,000	0,000	0,000	-
Благоевград	9964,633	10604,462	20567,822	10099,382	12825,194	22926,613	21%
Гоце Делчев	4123,880	1540,318	5664,198	4176,579	1282,010	5458,592	-17%
Гърмен	1823,661	2050,193	3873,864	2327,171	3115,351	5442,521	52%
Кресна	0,000	0,000	0,000	0,000	0,000	0,000	-
Петрич	1117,761	7546,050	8663,811	1476,663	9128,309	10604,973	21%

Разлог	8527,215	6464,009	14991,263	6869,788	5575,538	12445,327	-14%
Сандански	3747,892	9570,105	13317,994	4473,191	7821,552	12295,747	-18%
Сатовча	0,000	0,000	0,000	0,000	0,000	0,000	-
Симитли	135,044	164,268	299,313	32,955	160,070	193,025	-3%
Струмяни	1558,116	1942,724	3500,847	1699,942	1929,599	3629,691	-1%
Хаджидимово	1812,915	1436,583	3249,885	3047,292	2339,804	5387,095	63%
Якоруда	0,000	0,000	0,000	0,000	0,000	0,000	-
Общо:	35346,687	46019,000	81365,139	37893,756	49390,290	87287,352	7%

През изминалата година са назначени 60 броя комисии, ръководещи сключването на споразумения между собственици или ползватели на животновъдни обекти с пасищни селскостопански животни, регистрирани в Интегрираната информационна система на Българската агенция по безопасност на храните за създаване на масиви за ползване на пасища, мери и ливади за календарната 2020 г. Между собствениците и ползвателите на земеделски земи са сключени споразумения за създаване на масиви за ползване на пасища, мери и ливади в 49 землища на територията на област Благоевград. 11 за издадените заповеди за прекратяване на административното прозивводство. Информация за броя на сключените споразумения, общата площ на земеделските земи, включени в масиви за ползване, както и процентното им изменение е представена в Приложения 30-31.

Приложение 30

Община	Производства по реда на чл.37ж от ЗСПЗЗ			Изменение на общия брой споразумения 2020/ 2019 г. (%)
	Сключени споразумения календарна 2018 (брой)	Сключени споразумения календарна 2019 (брой)	Сключени споразумения календарна 2020 (брой)	
Банско	4	7	7	0%
Белица	0	0	0	-
Благоевград	4	7	8	14%
Гоце Делчев	1	1	0	-100%
Гърмен	0	4	6	50%
Кресна	0	0	0	-
Петрич	0	0	2	100%
Разлог	5	7	7	0%
Сандански	0	2	11	450%
Сатовча	0	0	0	-
Симитли	0	0	0	-
Струмяни	2	3	3	0%
Хаджидимово	0	4	5	25%
Якоруда	0	0	0	-
Общо:	16	35	49	40%

Община	Производства по реда на чл.37ж от ЗСПЗЗ за календарната 2019 г.			Производства по реда на чл.37ж от ЗСПЗЗ за календарната 2020 г.			Изменение на площта на пасищата, мерите и ливадите т.н. „бели петна“ 2019/ 2018 г. (%)
	Площ на пасищата, мерите и ливадите, ползвани с правно основание (дка)	Площ на пасищата, мерите и ливадите т.н. "бели петна" (дка)	Обща площ на пасищата, мерите и ливадите (дка)	Площ на пасищата, мерите и ливадите, ползвани с правно основание (дка)	Площ на пасищата, мерите и ливадите т.н. "бели петна" (дка)	Обща площ на пасищата, мерите и ливадите (дка)	
Банско	81,912	2224,508	2306,420	2,119	2035,014	2037,133	-9%
Белица	0,000	0,000	0,000	0,000	0,000	0,000	-
Благоевград	53,597	855,830	909,428	10,585	1183,059	1193,644	38%
Гоце Делчев	14,832	33,265	48,098	0,000	0,000	0,000	-100%
Гърмен	22,416	705,094	727,510	22,416	1203,336	1225,752	71%
Кресна	0,000	0,000	0,000	0,000	0,000	0,000	-
Петрич	0,000	0,000	0,000	0,000	197,875	197,875	100%
Разлог	2040,400	4323,002	6363,411	2543,583	3504,983	6048,815	-19%
Сандански	306,612	237,237	543,851	416,894	1021,752	1438,655	331%
Сатовча	0,000	0,000	0,000	0,000	0,000	0,000	-
Симитли	0,000	0,000	0,000	0,000	0,000	0,000	-
Струмяни	102,126	269,846	371,972	7,501	300,122	307,622	11%
Хаджидимово	47,688	729,192	776,880	11,676	1138,822	1150,498	56%
Якоруда	0,000	0,000	0,000	0,000	0,000	0,000	-
Общо:	2669,583	9377,974	12047,570	3014,774	10584,963	13599,994	13%

2.4.Изплащане на сумите за ползване на земеделски земи т.н. „бели петна“ по реда на чл.37в от Закона за собствеността и ползването на земеделските земи

Т.н. „бели петна“ представляващи земеделски земи, за които няма сключени договори за наем или аренда и за които собствениците не са подали декларации по чл.69 от Правилника за прилагане на Закона за собствеността и ползването на земеделските земи, са разпределени между ползвателите пропорционално на площта и съобразно начина на трайно ползване на собствената и наетата или арендуваната земеделска земя в издадените заповеди по реда на чл.37в и чл.37ж от Закона за собствеността и ползването на земеделските земи (ЗСПЗЗ). Ползвателите на земеделски земи „бели петна“ са внесли дължимите суми в размер на средното годишно рентно плащане за землището по сметката за чужди средства на областната дирекция в законоустановения срок. Издадена е една заповед на директора на областната дирекция за заплащане на трикратен размер на средното годишно рентно плащане по заповед по реда на чл.37в, ал.4 от ЗСПЗЗ. Заявленията, заедно с придружаващи документи за получаване на дължимите суми са подавани от собственици, съсобственици или наследници на имоти (пълномощници) до областната дирекция чрез общинските служби

по земеделие, като същите са извършили необходимите проверки във връзка с това. Информация за размера на постъпилите суми, изплатените суми и процентното им изменение е представена в Приложения 32-35.

Приложение 32

Административна структура	Постъпили суми от производства по реда на чл.37в от ЗСПЗЗ				Изменение 2019-2020/ 2018-2019 г. (%)
	Стопанска 2016-2017 г. (лв.)	Стопанска 2017-2018 г. (лв.)	Стопанска 2018-2019 г. (лв.)	Стопанска 2019-2020 г. (лв.)	
ОД „Земеделие“	408325	442312	743035	767928	3%

Приложение 33

Административна структура	Изплатени суми от производства по реда на чл.37в от ЗСПЗЗ							
	Заявления стопанска 2015-2016 г. (лв.)	Рентно плащане 2015-2016 г. (лв.)	Заявления стопанска 2016-2017 г. (лв.)	Рентно плащане 2016-2017 г. (лв.)	Заявления стопанска 2017-2018 г. (лв.)	Рентно плащане 2017-2018 г. (лв.)	Заявления стопанска 2018-2019 г. (лв.)	Рентно плащане 2018-2019 г. (лв.)
ОД „Земеделие“	1669	132653	1407	105873	1079	85773	792	72623

Приложение 34

Административна структура	Постъпили суми от производства по реда на чл.37ж от ЗСПЗЗ				Изменение 2020/ 2019 г. (%)
	Календарна 2017 г. (лв.)	Календарна 2018 г. (лв.)	Календарна 2019 г. (лв.)	Календарна 2020 г. (лв.)	
ОД „Земеделие“	15983	45242	75321	84596	12%

Приложение 35

Административна структура	Изплатени суми от производства по реда на чл.37ж от ЗСПЗЗ					
	Заявления календарна 2017 г. (лв.)	Рентно плащане календарна 2017 г. (лв.)	Заявления календарна 2018 г. (лв.)	Рентно плащане календарна 2018 г. (лв.)	Заявления календарна 2019 г. (лв.)	Рентно плащане календарна 2019 г. (лв.)
ОД „Земеделие“	68	1233	244	5968	167	5012

2.5. Управление на земеделските земи от Държавния поземлен фонд

Основната площ на земеделските земи от Държавния поземлен фонд представлява основно пасища, мери, ливади и високопланински пасища.

За разпределяне на пасища, мери и ливади от Държавния поземлен фонд (ДПФ) е проведена процедура по реда на чл.37и, ал.10 от Закона за собствеността и ползването на земеделските земи (ЗСПЗЗ) на собственици или ползватели на животновъдни обекти с пасищни животни, регистрирани в Интегрираната информационна система на Българската агенция по безопасност на храните, като е извършено разпределение на 28,466 дка в община Петрич и 851,325 дка в община Якоруда. Проведени са две тръжни сесии за отдаване на

пасища, мери и ливади от ДПФ. По реда на чл.37и, ал.13 от ЗСПЗЗ, като са сключени договори за ползване на 5267,942 дка пасища, мери и ливади в общините Кресна, Петрич, Хаджидимово и Якоруда. По реда на чл.37и, ал.14 от ЗСПЗЗ са сключени договори за ползване на 2384,171 дка пасища, мери и ливади в общините Гоце Делчев, Кресна, Петрич и Симитли. Проведени са две тръжни сесии за отдаване под аренда на земи за отглеждане на едногодишни полски култури и многогодишни фуражни култури, като са сключени договори за ползване на 134,069 дка в общините Кресна, Сатовча, Симитли и Якоруда.

Съгласно чл.47, ал.8 от Правилника за прилагане на Закона за собствеността и ползването на земеделски земи (ППЗСПЗЗ), към м. май и м. ноември общинските служби по земеделие са извършили проверки за състоянието и ползването на земеделските земи от Държавния поземлен фонд, като предоставената информация се контролира, обобщава и анализира. Към м. декември имотите се ползват по предназначение, съгласно предмета на сключените договори. Констатирано е неправомерно ползване на имоти, като е образувано административно производство по реда на чл.34 от ЗСПЗЗ.

На шестмесечие е предоставяна информация на Министерството на земеделието, храните и горите за състоянието на земеделските земи от Държавния поземлен фонд – частна държавна собственост. Областната дирекция поддържа и актуализира регистър на земеделските земи от Държавния поземлен фонд за територията на област Благоевград. Баланс на земеделски земи от Държавния поземлен фонд към 30.11.2019 г. е представен в Приложение 36.

Приложение 36

Община	Общ размер на земеделските земи от ДПФ	Предоставени земеделски земи от ДПФ						Неправомерно ползвани земи от ДПФ с извършено плащане по реда на чл. 34, ал. 6 от ЗСПЗЗ	Свободни земи				
		С договори под наем и аренда, в т.ч. за:					Със заповеди по реда на чл. 24, ал. 2 и 24б от ЗСПЗЗ		едногодишни полски култури (дка)	трайни насаждения (дка)	ливади (дка)	пасища, мери, пасища с храсти (дка)	
		едногодишни полски култури	трайни насаждения	ливади	пасища, мери, пасища с храсти	обща площ (дка)	от тях необработени (дка)						
площ (дка)	площ (дка)	площ (дка)	площ (дка)	площ (дка)	площ (дка)	площ (дка)	площ (дка)	площ (дка)	площ (дка)	площ (дка)	площ (дка)	площ (дка)	
Банско	6,484	0,000	0,000	0,000	0,000	0,000	0,000	0,000	0,000	0,000	6,484	0,000	
Белица	0,000	0,000	0,000	0,000	0,000	0,000	0,000	0,000	0,000	0,000	0,000	0,000	
Благоевград	9368,447	0,000	0,000	0,000	0,000	0,000	0,000	0,000	0,000	0,000	0,000	9368,447	
Гоце Делчев	5294,319	212,943	0,000	0,000	121,300	0,000	0,000	14,377	89,737	0,000	5,577	4864,762	
Гърмен	1112,136	708,245	2,387	20,936	0,000	0,000	0,000	0,000	122,631	0,000	48,143	209,794	
Кресна	1796,484	322,826	40,833	0,802	1135,052	0,000	0,000	0,806	128,966	0,000	23,292	144,713	
Петрич	16671,446	187,668	74,322	0,000	4476,469	0,000	0,000	0,000	71,772	5,605	20,010	11835,600	
Разлог	395,611	25,084	0,000	0,000	23,030	0,000	0,000	0,000	24,429	0,000	0,000	323,068	
Сандански	6659,467	222,885	26,788	0,000	3432,390	0,000	0,000	17,116	394,587	0,000	0,000	2582,817	
Сатовча	969,642	49,648	0,000	167,546	0,000	261,464	0,000	0,000	364,018	0,308	115,267	11,391	
Симитли	545,382	50,177	86,417	0,000	89,079	0,000	0,000	6,757	140,918	16,882	5,932	155,977	
Струмяни	429,526	396,230	0,000	0,000	0,000	0,000	0,000	0,000	33,296	0,000	0,000	0,000	

Хаджидимово	1151,602	295,946	0,000	0,000	52,949	0,000	0,000	0,000	0,000	0,000	0,000	802,707
Якоруда	10302,262	539,054	0,000	1212,740	7277,689	0,000	0,000	0,000	0,000	0,000	373,069	899,710
Общо:	54702,808	3010,706	230,747	1402,024	16607,958	261,464	0,000	39,056	1370,354	22,795	597,774	31198,986

Информация за размера на дължимите наемни и арендни вноски от предоставените за ползване земеделски земи от Държавния поземлен фонд и процентното им изменение е представена в Приложение 37.

Приложение 37

Административна структура	Размер на наемните и арендни вноски 2017-2018 г. (лв.)	Размер на наемните и арендни вноски 2018-2019 г. (лв.)	Размер на наемните и арендни вноски 2019-2020 г. (лв.)	Изменение 2019-2020/ 2018-2019 г. (%)
ОД „Земеделие“	352277	275645	307272	11%

2.6. Постановяване на решения за възстановяване правото на собственост по реда на чл.33, ал.6 от ЗСПЗЗ и чл.11, ал.1 от ЗВСГЗГФ

Общинските служби по земеделие комплектуват преписки за постъпилите заявления за възстановяване на право на собственост съгласно Правила за издаване на решения по реда на чл.33, ал.6 от ЗСПЗЗ и чл.11, ал.1 от ЗВСГЗГФ на Министерство на земеделието, храните и горите. Информация за броя на постъпилите заявления се предоставя на областната дирекция за определяне на длъжностно лице за участие в заседанията на комисиите за постановяване на решения. Информация за броя на постановените решения за възстановяване на право на собственост и процентното им изменение в сравнение с 2018 г. е представена в Приложения 38-39.

Приложение 38

Община	Банско	Белица	Благоевград	Гоце Делчев	Гърмен	Кресна	Петрич	Разлог	Сандански	Сатовча	Симитли	Струмяни	Хаджидимово	Якоруда	Общо:
Постановени решения 2017 г. (брой)	21	14	93	30	24	24	24	55	57	20	18	43	18	15	456
Постановени решения 2018 г. (брой)	27	18	67	28	23	16	5	45	58	25	12	17	24	40	405
Постановени решения 2019 г. (брой)	11	25	21	15	3	10	22	21	47	6	6	6	14	6	213
Изменение 2019/ 2018 г. (%)	-59%	39%	-69%	-46%	-87%	-38%	340%	-53%	-19%	-76%	-50%	-65%	-42%	-85%	-47%



2.7. Бракуване на трайни насаждения с изтекъл срок на амортизация

Съгласно заповеди на областната дирекция са проведени 52 броя комисии за проверка на терени за бракуване на трайни насаждения с изтекъл срок на амортизация, съгласно разпоредбата на чл.18 от Закона за собствеността и ползването на земеделски земи. Изготвените протоколи решения са предоставени на заинтересованите лица, с оглед промяна начина на трайно ползване на имотите и отразяването и в Общинските служби по земеделие, съгласно разпоредбите на Наредба № 49/ 05.11.2004 г. за поддържане на картата на възстановената собственост и в кадастралните карти и кадастрални регистри, за землищата с влязла в сила заповед за одобряването им. Информация за броя на издадените протоколни решения и процентното им изменение в сравнение с 2018 г. е представена в Приложение 40.

Приложение 40

Административна структура	Протоколни решения 2017 г. (бр.)	Протоколни решения 2018 г. (бр.)	Протоколни решения 2019 г. (бр.)	Изменение 2019/ 2018 г. (%)
ОД „Земеделие“	70	51	52	2%

2.8. Издаване на разрешения за изкупуване на суров тютюн

Закона за тютюна, тютюневите и свързаните с тях изделия регламентира правомощията на комисията по тютюна, назначена със заповед на директора на областната дирекция, свързани с окачествяването и изкупуването на тютюн. Комисиите по тютюна разглеждат искания за издаване на разрешения за изкупуване на суров тютюн, както и спорове във връзка с окачествяването му. През изминалата година комисията по тютюна в областната дирекция не е издавала разрешение за изкупуване на суров тютюн.

3.ДЕЙНОСТИ СВЪРЗАНИ С ПРИЛАГАНЕ НА ЗАКОНА ЗА ПРИЛАГАНЕ НА ОБЩАТА ОРГАНИЗАЦИЯ НА ПАЗАРИТЕ НА ЗЕМЕДЕЛСКИ ПРОДУКТИ НА ЕВРОПЕЙСКИЯ СЪЮЗ

Законът регламентира правомощията на областната дирекция по отношение на мониторинга на пазара на зърно на територията на област Благоевград по отношение на: прием на декларации за местонахождението и капацитета на обекти за съхранение на зърно, местата на съхранение и наличното количество в тях, количеството произведено и налично зърно, произведените количества оризова арпа и за запасите от ориз по видове, както и извършване на проверки за подаването и достоверността на данните, вписани в декларациите, вземане на проби за окачествяване на добитата реколта от пшеница, ечемик, слънчоглед, царевица и оризова арпа и установяването на нарушения. Поддържат се и актуализират база данни за извършваните дейности.

През изминалата година е подадена 1 декларация Приложение 1 във връзка с въвеждането в експлоатация на нов обект за съхранение на зърно. Ежемесечно са подавани декларации Приложение 2 за 14 обекта за съхранение на зърно. Декларации Приложение 3 са подали 409 зърнопроизводители. Ежемесечно е обобщавана и подавана информация на дирекция „Пазарни мерки и организации на производители“ в Министерството на земеделието, храните и горите. Информация за извършените проверки при осъществяване на контрол на обектите за съхранение на зърно, установените нарушения и взетите проби за окачествяване на зърно е представена в Приложения 41-42.

Приложение 41

Период	Дейност	Извършени проверки			Установени нарушения
		Първоначални (брой)	Периодични (брой)	Специализирани (брой)	
Първо тримесечие	Контрол на обектите за съхранение на зърно	0	3	0	0
	Контрол на земеделските стопани	0	2	0	0
Второ тримесечие	Контрол на обектите за съхранение на зърно	0	2	0	0
	Контрол на земеделските стопани	0	1	0	0
Трето тримесечие	Контрол на обектите за съхранение на зърно	0	3	0	0
	Контрол на земеделските стопани	0	0	0	0
Четвърто тримесечие	Контрол на обектите за съхранение на зърно	0	2	0	0
	Контрол на земеделските стопани	0	0	0	0
Общо:	<i>///</i>	0	13	0	0

Период	Дейност	Проби по вид зърно (брой)				
		Ечемик	Пшеница	Слънчоглед	Царевица	Оризова арпа
Трето тримесечие	Вземане на проби за окачествяване на зърно	13	11	0	0	0
Четвърто тримесечие		0	0	7	10	0
Общо:	<i>///</i>	13	11	7	10	0

4. ДЕЙНОСТИ СВЪРЗАНИ С ПРИЛАГАНЕ НА ЗАКОНА ЗА РЕГИСТРАЦИЯ И КОНТРОЛ НА ЗЕМЕДЕЛСКАТА И ГОРСКАТА ТЕХНИКА

Законът регламентира правомощията на областната дирекция по отношение на регистрацията на земеделска и горска техника на територията на област Благоевград – първоначална регистрация, промяна в регистрацията, прекратяване и отчисляване, контрол на техническото и състояние и безопасност – извършване на годишни, сезонни и тематични технически прегледи и идентификация на техниката, както и за придобиването на правоспособност за работа с нея и установяването на нарушения. Поддържат се и актуализират регистри и база данни за извършваните дейности. Съставени са 8 броя актове за установяване на административни нарушения, като директорът на областната дирекция е издал 8 броя наказателни постановления.

Дейност	Идентификация	Регистрация и промяна в регистрацията	Отчисляване	Годишни технически прегледи	Свидетелства за правоспособност
2017 г.	696	666	222	2340	149
2018 г.	858	859	312	2119	57
2019 г.	607	577	241	2175	38
Изменение 2019/ 2018 г. (%)	-29%	-33%	-23%	3%	-33%

5.ДЕЙНОСТИ СВЪРЗАНИ С ПРИЛАГАНЕ НА НАРЕДБА №3/ 29.01.1999 Г. ЗА СЪЗДАВАНЕ И ПОДДЪРЖАНЕ НА РЕГИСТЪР НА ЗЕМЕДЕЛСКИТЕ СТОПАНИ

В изпълнение на изискванията на Наредба №3/ 29.01.1999 г. за създаване и поддържане на регистър на земеделските производители за стопанската 2018-2019 г. в областната дирекция са приети и обработени попълнените и заверени анкетни карти и формуляри за регистрация на 4423 земеделски стопани.

Във връзка с обобщаване на информацията в регистъра и поддържането му в актуално състояние, при всяко подаване на анкетна карта с анкетни формуляри и на заявления за промяна на обстоятелствата, данните на регистрираните земеделски производители са отразявани в регистъра.

Обработени са 473 броя документи, подадени със заявление за промяна на

обстоятелствата по чл.11, ал.2 и ал.3 от Наредбата. Издадени са 124 броя удостоверения за заличаване от регистъра на земеделски производители, които са прекратили дейността си като такива и са подали заявление за отписване, а също и 76 броя удостоверения за период на регистрация като земеделски производители и дубликати на регистрационни карти.

Изпратени са уведомления до Общинските служби по земеделие, както и към представители на браншови организации на територията на областта, за началото на пререгистрацията за стопанската 2018-2019 г., а също и файл за въвеждане на регистрационни или актуални данни по наредбата.

Информация за броя на регистрираните земеделски стопани и процентното им изменение е представена в Приложение 44.

Приложение 44

Административна структура	Земеделски стопани 2016-2017 г. (бр.)	Земеделски стопани 2017-2018 г. (бр.)	Земеделски стопани 2018-2019 г. (бр.)	Изменение 2018-2019/ 2017-2018 г. (%)
ОД „Земеделие“	5388	5075	4423	-13%

6.ДЕЙНОСТИ СВЪРЗАНИ С ПРИЛАГАНЕ НА ЗАКОНА ЗА ЖИВОТНОВЪДСТВОТО И ЗАКОНА ЗА ПЧЕЛАРСТВОТО

Съгласно чл.15, ал.3 от Закона за животновъдството, областната дирекция поддържа регистър на развъдните ферми и стопанства, членуващи в развъдни организации и произвеждащи чистопороден и хибриден разплоден материал. Във връзка с прилагането на Схема за държавна помощ за водене на родословна книга и за определяне продуктивността и генетичните качества на животните е извършена проверка и заверка на предоставени от развъдните организации списъци на регистрирани земеделски стопани в област Благоевград.

Съгласно разпоредбите на чл.8, ал.3 от Закона за пчеларството и чл.25, ал.2 от Наредба №47/ 11.11.2003 г. за производство и предлагане на пазара на елитни и племенни пчелни майки и отводки (рояци) и реда за водене на регистър, областната дирекция поддържа регистър на пчелините. През изминалата година регистрираните пчелини са 2.

Със заповед на директора на областната дирекция са определени постоянни комисии на територията на всички общини в областта, които да осъществяват профилактика на заболяванията и опазване на пчелните семейства от отравяне при провеждане на растителнозащитни, дезинфекционни и дезинсекционни дейности. В случаите на подаден сигнал за масов подмор на пчели, комисиите извършват проверки на място и съставят констативни протоколи. Осъществявана е кореспонденция с пчеларските дружества във връзка с планирано третиране против болестта заразен нодуларен дерматит по говедата на територията на област Благоевград.

7.ПЕРИОДИЧНИ ПОЛСКИ ОБСЛЕДВАНИЯ НА ПОСЕВИТЕ И НАСАЖДЕНИЯТА И УСТАНОВЯВАНЕ НА ЩЕТИ ВСЛЕДСТВИЕ НА ПРИРОДНИ БЕДСТВИЯ ИЛИ НЕБЛАГОПРИЯТНИ КЛИМАТИЧНИ УСЛОВИЯ

Във връзка с провеждането на периодични полски обследвания на посевите и насажденията със земеделски куртури за установяване на моментното им състояние

съобразно агроклиматичните условия, съгласно заповед на директора на областната дирекция са назначени междуведомствени комисии по общини на територията на област Благоевград, включващи служители на териториалните звена на второстепенните разпоредители на Министерство на земеделието, храните и горите и представители на браншовите организации на земеделските производители.

Междуведомствените комисии са извършили огледи на място и предоставили актуална и точна информация относно състоянието на културите, прогнозните средни добиви, количеството и качеството на очакваната или прибрана продукция, както и въздействието на агроклиматичните фактори върху наблюдаваните култури.

Обследването при есенните култури е проведено на четири етапа: I-ви етап – м. март – извадково обследване на 10% от площите, II-ри етап – м. април – извадково обследване на 10% от площите, III-ти етап – м. май – пълно 100% обследване и прогнозни добиви и IV-ти етап – м. юни – извадково обследване на 10% от площите за установяване на средните добиви и очаквано производство.

Обобщени данни за проведените обследвания за всеки етап са отразявани в наблюдателен лист, като са изготвени и предоставени на Министерство на земеделието, храните и горите, доклади за моментното състояние на посевите и насажденията, както и за средните добиви и очаквано производство на наблюдаваните култури в област Благоевград.

Във връзка с прилагането на Държавна помощ за компенсиране на загубите на земеделските стопани за напълно пропаднали площи в резултат на природни бедствия или неблагоприятни климатични условия, междуведомствените комисии са издали 18 броя констативни протокол за 100% пропаднали в следствие на природни бедствия и неблагоприятни климатични условия площи на територията на общини Благоевград, Гърмен и Петрич, и 6 броя обикновени протоколи за пропаднали под 100% площи. Обобщени данни за издадените констативни и обикновени протоколи са отразявани в регистри, предоставени на Министерство на земеделието, храните и горите. Информация за вид на културата, засети и унищожени площи, както и брой на издадените констативни протоколи е представена в Приложения 45-46.

Приложение 45

Община	Вид на културата	Констативни протоколи 100% унищожени площи		
		Протоколи (бр.)	Неблагоприятно климатично условие	Унищожени площи (ха)
Кресна	десертни	1	градушка	0,890
	винени лозя	1	градушка	0,400
	винени лозя	1	градушка	0,810
	винени лозя	1	градушка	0,100
	винени лозя	1	градушка	0,980
	десертни и винени лозя	1	градушка	3,500
	десертни и винени лозя	1	градушка	0,750
Струмляни	винени лозя	1	градушка	15,750
	винени лозя	1	градушка	0,580
	винени лозя	1	градушка	8,040
	винени лозя	1	градушка	0,580
	винени лозя	1	градушка	1,730

	винени лозя	1	градушка	0,830
	винени лозя	1	градушка	0,580
	винени лозя	1	градушка	1,220
	винени лозя	1	градушка	1,700
	винени лозя	1	градушка	1,060
	винени лозя	1	градушка	0860
Общо	<i>///</i>	18	<i>///</i>	40,360

Приложение 46

Община	Вид на културата	Констативни протоколи под 100% унищожени площи		
		Протоколи (бр.)	Неблагоприятно климатично условие	Унищожени площи (ха)
Кресна	десертни лозя	1	градушка	1,110
	винени лозя	3	градушка	4,360
	десертни и винени лозя	1	градушка	1,240
Разлог	рапица	1	засушаване	41,330
Общо	<i>///</i>	6	<i>///</i>	48,040

Със заповед на директора на областната дирекция е определен пожароопасен сезон на територията на област Благоевград. При настъпил етап „восъчна зрялост” на житните масиви, за осигуряване на пожарна безопасност по време на жътвената кампания, са уведомени областния управител, кметовете на общини и районните служби за „Пожарна безопасност и защита на населението”. Всеки петък е предоставяна информация за бедствията и аварията в отрасъл селско стопанство на територията на областта на дежурния в Министерство на земеделието, храните и горите по площи и култури или видове животни. Информацията е обобщавана и предоставяна и под формата на месечни доклади на територията на областта през 2019 г. са възникнали 31 пожара поради основна причина – небрежност при боравене с открит огън с поръжения вързу земеделска продукция и земи, селскостопански постройки и фуражи.

8. ХИДРОМЕЛИОРАЦИИ

На основание заповед на областния управител на област Благоевград е назначена междуведомствена постоянна комисия за поддържане проводимостта на речните русла на реките на територията на областта, включваща представител на областната дирекция. Проведена е 1 проверка на междуведомствената комисия за установяване състоянието на коригираните речни участъци на реките Струма и Места, както и на притоците им. Направените констатации са отразени в протоколи за техническото им състояние, като за онези от тях, които са в критично състояние са направени предложения за проектиране и осигуряване на средства за ремонт и възстановяване съвместно с „Напоителни системи“ ЕАД. На коригиран участък на р. Струма, земл. Илинденци, общ. Струмани е извършено проектиране за възстановяване на разрушена лява предпазна дига с дължина 250 м., но към настоящия момент не е осигурено финансиране. Остава критичен участък на км. 2+800 на р. Места, десен бряг, земл. Хаджидимово, общ. Хаджидимово. Извършена е проверка от специално назначена комисия с целяща установяване на разрушения участък и последващо

проектиране за възстановяване, като за резултата от нея са уведомени Министерство на земеделието, храните и горите и Централно управление на „Напоителни системи“ ЕАД. Упражнява се контрол върху дейността на „Напоителни системи“ ЕАД по отношение на техническото състояние на обектите предпазващи от вредното въздействие на водите.

Областната дирекция не упражнява дейности по надзор на сдруженията за напояване на територията на областта, предвид това, че в резултат на образувани съдебни производства Сдружение за напояване „Санданска Бистрица”, Сдружение за напояване „Габрене”, с. Габрене, общ. Петрич и Сдружение за напояване „Влахин“, с. Крупник, общ. Симитли са закрити поради отсъствие на дейност.

Регулярно са извършвани проверки на ремонтно-възстановителните дейности на обектите предпазващи от вредното въздействие на водите, изготвяни са протоколи за извършените натурални видове работи и са предоставяни на „Напоителни системи” ЕАД и Министерство на земеделието, храните и горите.

Във връзка с нормалното протичане на поливния процес е изготвена приоритетна класификация на земеделските култури за напояване, която е предоставена на „Напоителни системи” ЕАД.

Продължават действията за издаване на нови актове за публична държавна собственост на имотите, представляващи хидромелиоративни съоръжения в землища с влязла в сила Кадастрална карта и кадастрални регистри.

9. АГРОСТАТИСТИКА

9.1. Дейности свързани със Системата за земеделска счетоводна информация (СЗСИ)

Дейностите, свързани със Системата за земеделска счетоводна информация (СЗСИ) е насочена към събиране на необходимата счетоводна информация от земеделските стопанства, отговарящи по страти на Регламент №1291/ 2009 на Европейската комисия. Земеделските стопанства участват в системата на доброволен принцип, разпределени по страти и икономически размер.

Стопанствата, които са планирани за събиране на информация по СЗСИ в област Благоевград през 2019 г. са 75 на брой, от които 60 броя са такива, които не водят счетоводство и 15 броя, водещи счетоводство. През 2018 г. са планирани 75 на брой стопанства, като е събирана информация от 60 броя, които не водят счетоводство и 15 броя, водещи счетоводство, съгласно Приложение 47.

Приложение 47

Код - зона	Зона	Код - област	Административна област	Дирекция работеща по СЗСИ	Брой стопанства включени в СЗСИ счетоводна `2018 г.		
					Стопанства без счетоводство (брой)	Стопанства със счетоводство (брой)	Общ брой стопанства
08	Благоевград	01	Благоевград	ОД „Земеделие“	60	15	75
///				Общо:	60	15	75

По-голяма част от стопанствата са специализирани в областта на животновъдството, оранжерийните зеленчуци, лозята и овощните насаждения.

През 2019 г. е събирана информация по плана за 2018 г. както и за текущата година, като са посетени регулярно всички стопанства. При контактите със земеделските стопани не са срещани затруднения, такива се наблюдават при собствениците на някои земеделски фирми, но те са разрешени своевременно и необходимата информация е предоставена. Отчети за направените разходи за посещения на земеделските стопанства са изпращани в Министерството на земеделието, храните и горите регулярно на тримесечие.

9.2. Периодични и еднократни статистически изследвания в областта на земеделието

Годишната работна програма за дейностите по агростатистика включва ежемесечни статистически изследвания, както и такива провеждани еднократно, на база представителна извадка.

Ежемесечно провеждани статистически изследвания са: Преработка на мляко и производство на млечни продукти през 2019 г. (20-25 число), Дейност на кланиците за червени меса през 2019 г. (25-30 число), Дейност на кланиците за бели меса през 2019 г. (25-30 число), Дейност на люпилните в България през 2019 г. (25-30 число).

Еднократни статистически изследвания са: Заетост и използване на територията на България през 2019 г. – БАНСИК (април-юли), Прогноза за производството на пшеница и ечемик – реколта 2019 г. (юни-юли), Добиви от полски култури – реколта 2019 г. (ноември-декември), Производство на плодове – реколта 2019 г. (ноември-декември), Производство на зеленчуци – реколта 2019 г. (ноември-декември), Преработка на плодове и зеленчуци през 2018 г. (март-април), Производство на грозде и вино – реколта 2019 г., Селскостопански животни – едър рогат добитък, дребен рогат добитък и свине към 1-ви ноември 2019 г. (ноември-декември), Птицевъдство в България през 2018 г. (януари-февруари), Пчеларство в България през 2019 г. (ноември-декември), Преработка на мляко и производство на млечни продукти през 2018 г. (март-април), Преброяване на земеделските стопанства в Република България през 2020 г. (януари – декември), Изследване на употребата на продукти за растителна защита (януари – юни).

Информация се набира от служители по агростатистика в областната дирекция и общинските служби по земеделие и се въвежда в поддържаната от Министерство на земеделието, храните и горите Информационна система за агростатистика.

9.3. Пробно преброяване на земеделските стопанства в Република България през 2019 г.

Пробно преброяване на земеделските стопанства беше проведено в периода от 1 септември до 11 октомври 2019 г., съгласно Закона за преброяване на земеделските стопанства през 2020 г. От 1 до 10 септември, земеделските стопани имаха възможност самостоятелно да въвеждат онлайн данни за земеделската си дейност, а от 11 септември до 11 октомври данни за останалият стопанства са събирани чрез интервю, проведено от експерти по агростатистика в областната дирекция и един анкетър след проведено обучение.

Пробното преброяване се провежда година преди същинското с цел проверка в реални условия на организацията, инструментариума на преброяване и онлайн въвеждането на

индивидуалните данни, като направените анализи и изводи ще бъдат взети при преброяването през 2020 г.

Населените места за провеждането на пробното преброяване са определени в заповед на министъра на земеделието, храните и горите и за област Благевград това са – с. Кочан, общ. Сатовча и с. Крупник, общ. Симитли и двете със 7% извадка според броя на земеделските стопанства към предишното преброяване през 2010 г.

Въпреки изпратените уведомителни писма за пробното преброяване и предоставената им възможност за самостоятелно онлайн попълване на данните за извършваната селскостопанска дейност само 1 стопанство се е възползвало със съдействието на експерт по агростатистика. 74% от стопанствата са анкетирано от анкетър.

Обхванатите площи при извадковото преброяване в с. Кочан, общ. Сатовча са повече от заявените за подпомагане в Интегрираната система за администриране и контрол, а тези в с. Крупник, общ. Симитли почти се припокриват. Причината за това е, че част от стопанствата не отговарят на изискванията за минимален размер на площите за подпомагане, но отговарят на критериите за земеделско стопанство по Закона за преброяване на земеделските стопанства през 2020 г.

Информация за резултатите от проведено пробно преброяване за земеделски стопанства е представена в Приложение 48.

Приложение 48

№	Показатели	с. Кочан	%	с. Крупник	%	Забележка
1	Брой стопанства в списъка преди актуализация	1036	///	359	///	///
2	Брой стопанства след актуализация	80	8%	20	6%	относителен дял % спрямо т.1
3	Брой действащи стопанства след анкетиране	59	74%	16	80%	относителен дял % спрямо т.2
3.1.	в т.ч. онлайн преброени стопанства на 100%	1	2%	0	0%	относителен дял % спрямо т.3
3.2.	в т.ч. наследени стопанства	1	2%	0	0%	относителен дял % спрямо т.3
3.3.	в т.ч. нови стопанства	0	0%	0	0%	относителен дял % спрямо т.2
4.	Брой стапнства под прага	3	4%	1	5%	относителен дял % спрямо т.2
5.	Брой прекратени стопанства	18	23%	3	15%	относителен дял % спрямо т.2
6.	Брой дублирани стопанства	0	0%	0	0%	относителен дял % спрямо т.2

10. АДМИНИСТРАТИВНИ УСЛУГИ, ПРЕДОСТАВЯНИ ОТ ОБЩИНСКИТЕ СЛУЖБИ ПО ЗЕМЕДЕЛИЕ

10.1. Административни услуги, предоставяни по реда на Закона за кадастъра и имотния регистър

Законът регламентира възможност общинските служби по земеделие да подпомагат службите по геодезия, картография и кадастър извън административните центрове на областите при административното обслужване на потребителите на кадастрална информация за земеделски и горски територии с одобрени кадастрална карта и кадастрални регистри.

Към м. декември 2019 г. поетапно за всички землища на територията на област Благоевград са одобрени кадастрална карта и кадастрални регистри и административно-техническото им обслужване се осъществява от Служба по геодезия, картография и кадастър Благоевград. Общинските служби по земеделие са извършили 5812 броя административни услуги, предоставяни от Служба по геодезия, картография и кадастър Благоевград, чрез осигурения им достъп до Кадастрално-административната информационна система.

Информация за видовете и броя на извършените от общинските служби по земеделие административни услуги, предоставяни по реда на Закона за кадастъра и имотния регистър е представена в Приложение 49.

Приложение 49

Община	Скица на поземлен имот в неурбанизирана територия (брой)	Скица на сграда (брой)	Схема на самостоятелен обект в сграда (брой)	Удостоверение за характеристики на поземлен имот (брой)	Изменения на кадастралния регистър на недвижимите имоти (брой)	Общо:
Банско	17	0	0	0	0	17
Белица	1	0	0	0	0	1
Благоевград	0	0	0	0	0	0
Гоце Делчев	311	0	0	0	0	311
Гърмен	364	0	0	0	63	427
Кресна	135	0	0	0	29	164
Петрич	540	0	0	197	0	737
Разлог	213	0	0	82	30	325
Сандански	2088	0	0	0	407	2495
Сатовча	58	0	0	0	28	86
Симитли	655	0	0	310	34	999
Струмяни	95	0	0	0	6	101
Хаджидимово	139	0	0	0	0	139
Якоруда	9	0	0	1	0	10
Общо:	4625	0	0	590	597	5812

10.2.Административни услуги, предоставяни по реда на Наредба №49/ 05.11.2004 г. за поддържане на картата на възстановената собственост

До м. декември 2019 г. административно-техническото обслужване на остатъка от земята в Картата на възстановената собственост на територията на област Благоевград се осъществява от общинските служби по земеделие. Общинските служби по земеделие са предоставили 23971 броя административни услуги по реда на Наредба №49/ 05.11.2004 г. за поддържане на картата на възстановената собственост. Информация за видовете и броя на предоставените административни услуги, както и процентното им изменение в сравнение с 2019 г. е представена в Приложения 50-53.

Приложение 50

№	Административни услуги с номер в Регистъра на услугите	ОСЗ Банско (брой)	ОСЗ Белица (брой)	ОСЗ Благоевград (брой)	ОСЗ Гоце Делчев (брой)	ОСЗ Гърмен (брой)	ОСЗ Кресна (брой)	ОСЗ Петрич (брой)	ОСЗ Разлог (брой)	ОСЗ Сандански (брой)	ОСЗ Сатовча (брой)	ОСЗ Симитли (брой)	ОСЗ Струмяни (брой)	ОСЗ Хаджидимово (брой)	ОСЗ Якоруда (брой)	Общо:
1	501 Изготвяне на скица на имот	23	27	441	136	294	247	0	0	0	382	457	595	0	450	3052
2	1824 Издаване на препис от решение на ПК или ОСЗ	47	43	143	80	306	18	350	6	327	17	24	3	44	68	1476
3	1440 Издаване на партида на имот	1	1	5	1	59	11	0	0	201	3	9	2	0	10	303
4	702 Заверяване на издадена скица на имот или копие от картата на масивите за ползване	0	0	0	0	0	0	0	0	0	0	0	0	0	0	0
5	496 Презаверяване на скици, от издаването на които са изтекли 6 месеца	66	6	56	2	68	34	0	0	0	73	53	2	0	77	437
6	1163 Справка за налична информация от регистъра на собствениците	3	7	1	25	9	10	2	65	5	0	0	0	0	0	127
7	908 Справка за информация от регистъра за масив	0	0	31	0	1	0	0	0	0	0	0	0	0	0	32
8	1859 Предоставяне на данни по характеристики	0	0	0	0	0	0	0	0	0	0	5	0	0	0	5
9	495 Предоставяне на баланс по характеристики	0	0	0	0	0	0	0	0	0	0	0	0	0	0	0
10	497 Издаване на удостоверения за характеристиките на имотите, необходими за определяне на данъчната им оценка	19	36	72	15	15	0	113	46	30	0	71	37	0	327	781
11	1679 Установяване на промяна в начина на	3	0	38	29	4	4	50	6	93	20	9	7	12	13	288

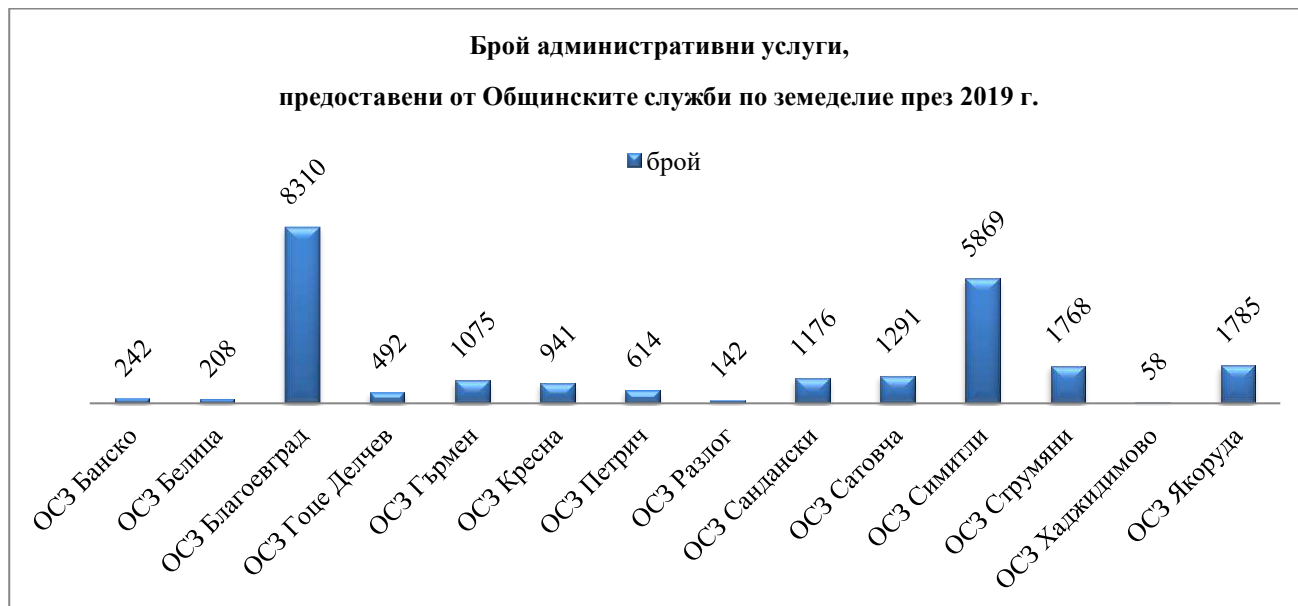
	трайно ползване																
12	1828 Заверяване на оценки на земеделски земи, извършени по реда на НРОЦЗЗ	0	0	0	0	0	0	0	0	0	0	0	0	0	0	0	0
13	703 Издаване на удостоверение за реституционни претенции	1	0	2	1	1	10	47	3	42	7	2	1	0	7		124
14	1164 Издаване на удостоверение за идентичност на имот	2	8	5	2	3	8	3	16	17	2	1	3	1	0		71
15	907 Съгласуване на ПУП на инфраструктурни обекти	0	0	0	0	0	0	0	0	0	0	0	0	0	0		0
16	906 Изработване на скица-проект за делба, разделяне или обединяване на имоти	10	6	1147	1	2	39	0	0	0	3	808	21	0	14		2051
17	281 Въвеждане на промени в регистъра на собствениците и регистъра на имотите	45	54	5877	200	243	362	19	0	461	426	4247	820	1	703		13458
18	1116 Трасиране и/или заснемане и координиране границите на имотите	17	20	481	0	64	193	0	0	0	344	165	275	0	114		1673
19	1362 Изработване на копие от трасировъчен карнет на имот	0	0	0	0	2	0	0	0	0	0	0	0	0	0		2
20	538 Изработване на копие от карта или нейна част	0	0	0	0	0	0	0	0	0	0	0	0	0	0		0
21	1124 Предоставяне на координати (X, Y) на точки от опорната мрежа с репераж	0	0	0	0	0	0	0	0	0	0	0	0	0	0		0
22	1823 Въвеждане и/или предоставяне на координати (X, Y) на гранични точки на имот	0	0	0	0	0	0	0	0	0	0	0	0	0	0		0
23	1361 Заснемане и координиране на трайни насаждения	0	0	0	0	0	0	0	0	0	0	0	0	0	0		0
24	1363 Издаване на удостоверение за предоставени данни за нанесени обекти КВС	0	0	1	0	4	3	30	0	0	0	0	0	0	0		38
25	1118 Съвместяване с КВС на проекти на обекти, предоставени в цифров вид (ZEM формат)	5	0	10	0	0	2	0	0	0	14	18	2	0	2		53
26	283 Заснемане на сгради и съоръжения в стопански дворове	0	0	0	0	0	0	0	0	0	0	0	0	0	0		0
27	910 Изработване и преработване на план на новообразуваните имоти	0	0	0	0	0	0	0	0	0	0	0	0	0	0		0
28	733 Преработване на парцеларен план на стопански двор	0	0	0	0	0	0	0	0	0	0	0	0	0	0		0
29	914 Оцифряване на парцеларен план на стопански двор	0	0	0	0	0	0	0	0	0	0	0	0	0	0		0

30	292 Извършване на проверка и контрол при съвместяване с КВС на местоположението и предназначението на сградите и съоръженията в парцеларни планове	0	0	0	0	0	0	0	0	0	0	0	0	0	0	0	0
31	282 Изготвяне на трасировъчен карнет на масив за ползване	0	0	0	0	0	0	0	0	0	0	0	0	0	0	0	0
Общо:		242	208	8310	492	1075	941	614	142	1176	1291	5869	1768	58	1785	23971	

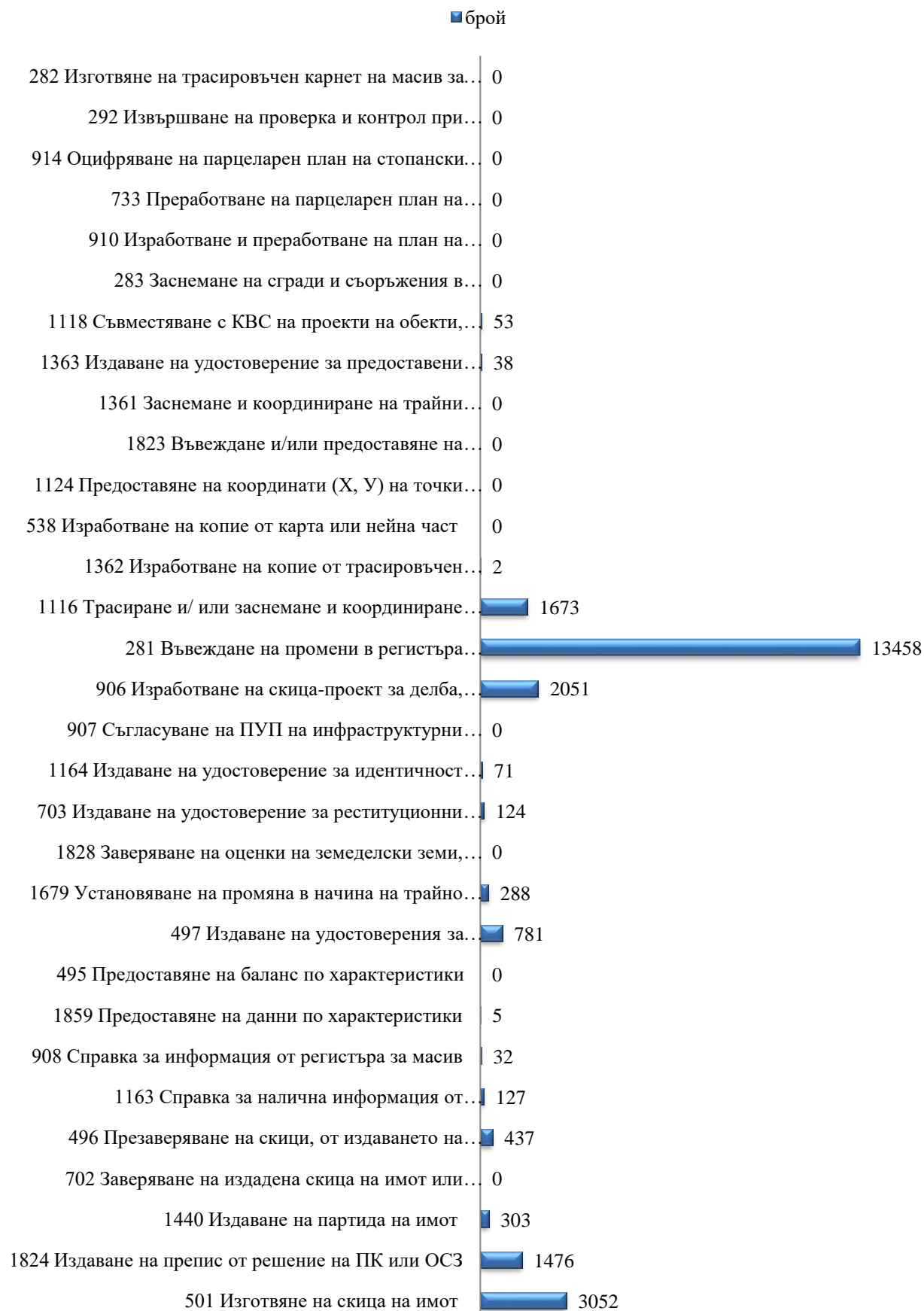
Приложение 51

Административна структура	Административни услуги 2017 г. (бр.)	Административни услуги 2018 г. (бр.)	Административни услуги 2019 г. (бр.)	Изменение 2019/ 2018 г. (%)
Общински служби по земеделие	56070	34747	23971	-31%

Приложение 52



**Брой административни услуги по видове,
предоставени от Общинските служби по земеделие през 2019 г.**



11. ВЗАИМОДЕЙСТВИЕ С ТЕРИТОРИАЛНИТЕ ЗВЕНА НА ИЗПЪЛНИТЕЛНАТА ВЛАСТ И ВТОРОСТЕПЕННИТЕ РАЗПОРЕДИТЕЛИ НА МИНИСТЕРСТВО НА ЗЕМЕДЕЛИЕТО, ХРАНИТЕ И ГОРИТЕ

Постоянна комисия за поддържане проводимостта на речните русла на реките на територията на Област Благоевград се създава на основание разпоредбите на Закона за водите и Закона за защита при бедствия. Комисията извършва пролетни и есенни проверки на техническото състояние на язовири и други, наличието на актуализирани аварийни планове за тях, проводимостта на речните русла, състоянието на системите и съобръженията за предпазване от вредното въздействие на водите, състоянието на водните обекти, изпълнението на предписанията, свързани с подобряване на техническото състояние и аварийното планиране и наличието и състоянието на локалните системи за оповестяване на населението. Представител на областната дирекция е взел участие в 1 проверка.

Епизоотичната комисия за област Благоевград е постоянно действаща комисия, която се създава на основание разпоредбите на Закона за ветеринаромедицинската дейност, като организира своевременни мерки за недопускане възникването и разпространението на масови эпизоотии на територията на областта. Състава на комисията включва ръководители на териториалните звена на изпълнителната власт. В проведените 7 заседания на комисията е взел участие представител на областната дирекция.

Басейновият съвет към Басейнова дирекция, Западнобеломорски район Благоевград е консултативна комисия, подпомагаща дейността на дирекцията по прилагане на политиката по управление на водите, защита на здравето на населението, съхранението на естествените природни комплекси и устойчиво развитие на басейновия район. Басейновия съвет е провел 1 редовно заседание, в което е взел участие представител на областната дирекция.

Представител на областната дирекция е взел участие в 5 заседания на комисии за промяна предназначението на поземлени имоти в горски територии в общини на територията на област Благоевград.

Областният консултативен съвет по животновъдство включва представители на Областна дирекция по безопасност на храните, Югозападно държавно предприятие, Национален парк „Рила“, Национален парк „Пирин“, Служба съвети в земеделието и др., като протоколите от проведените заседания се предоставят на Дирекция „Животновъдство“ в Министерство на земеделието, храните и горите. През изминалата година Консултативният съвет по животновъдство на територията на област Благоевград е провел 1 заседание.

Представители на Служба по геодезия картография и кадастър Благоевград, Регионална инспекция по околна среда и води Благоевград, Регионален офис на Национален строителен контрол Благоевград, Регионална здравна инспекция Благоевград, Областна дирекция по безопасност на храните Благоевград, „Напоителни системи“ ЕАД, Клон Струма – Места, общини на територията на област Благоевград, са взели участие в общо 248 комисии назначени със заповед на директора на областната дирекция.

Ресорният заместник-министър и екип експерти на Министерство на земеделието, храните и горите, Областна дирекция „Земеделие“ и общинските служби по земеделие, Областна дирекция на Държавен фонд „Земеделие“, Регионална дирекция по горите, Областна дирекция по безопасност на храните, Областна служба за съвети в земеделието, Дирекция „Национален парк „Пирин“, Дирекция „Национален парк „Рила“ и други взеха участие в среща, презентираща кампания „Директни плащания“ ‘2019 г., както и актуални въпроси засягащи аграрния сектор.

III. ДЕЙНОСТИ НА ДИРЕКЦИЯ „АДМИНИСТРАТИВНО-ПРАВНА, ФИНАНСОВО-СТОПАНСКА ДЕЙНОСТ И ЧОВЕШКИ РЕСУРСИ“

1. Организационна структура и административен капацитет

Съгласно Устройствения правилник на Областните дирекции „Земеделие“, областната дирекция е специализирана териториална администрация, второстепенен разпоредител с бюджет към Министъра на земеделието, храните и горите. Областната дирекция се ръководи и представлява от директор, който е местен орган на изпълнителната власт по смисъла на Закона за администрацията. Административното ръководство се осъществява от главен секретар. Специализираната администрация е организирана в Главна дирекция „Аграрно развитие“, а общата – в Дирекция „Административно-правна, финансово-стопанска дейност и човешки ресурси“. Специализираната администрация подпомага и осигурява осъществяването на правомощията на директора. Общата администрация подпомага осъществяването на правомощията на директора, създава условия за осъществяване на дейността на специализираната администрация и извършва техническите дейности по административното обслужване. В състава на Главна дирекция „Аграрно развитие“ са включени 14 общински служби по земеделие. Към м. декември 2019 г. общата численост на областната дирекция, включително и Общинските служби по земеделие е 84 щатни бройки, от които 10 щатни бройки в Дирекция „Административно-правна, финансово-стопанска дейност и човешки ресурси“, 12 щатни бройки в Главна дирекция „Аграрно развитие“ и 60 щатни бройки в общинските служби по земеделие. Незаети по служебно правоотношение са 1 щатна бройка в Дирекция „Административно-правна, финансово-стопанска дейност и човешки ресурси“ и 4 щатни бройки в общинските служби по земеделие.

2. Административно – правна дейност

Дирекция „Административно-правна, финансово-стопанска дейност и човешки ресурси“ е осъществявала административно обслужване, деловодна и архивна дейност, водене и актуализиране на поддържаните регистри, в съответствие с относимите закони, подзаконови и вътрешни нормативни актове на областната дирекция.

Осъществявано е процесуалното представителство на Министерство на земеделието, храните и горите, областната дирекция и общинските служби по земеделие пред органите на съдебната власт. В случаите на осъществено процесуално представителство на Министерство на земеделието, храните и горите са постановени положителни съдени актове по дела с граждански, наказателно-административен и търговски характер, при осъществявана активна комуникация с Дирекция „Правна“. В останалите случаи на осъществено процесуално представителство съдебните производства са образувани срещу решения постановени от Общинските служби по земеделие по реституционни процедури.

Изразени са становища и са разработени предложения за решаване на правни проблеми. Оказвана е правна помощ на граждани и организации, както и на служители на областната дирекция и общинските служби по земеделие за законосъобразното осъществяване на правомощията им.

Създадена е необходимата организация по обезпечаване на информационното обслужване чрез поддържане и актуализиране на информационните табла и официалната електронна страница на областната дирекция.

Дирекция „Административно-правна, финансово-стопанска дейност и човешки ресурси“ е извършила през февруари целеполагане на дейностите на областната дирекция за 2019 г., като е отчетела изпълнението на целите за 2018 г. Изготвен е и антикорупционен план за 2019 г., като е отчетено изпълнението му за 2018 г.

В периода януари-февруари е извършено въвеждане на необходимата информация в Интегрираната информационна система на държавната администрация във връзка с изготвяне на годишните доклади за състоянието на администрацията и самооценка на административното обслужване за 2018 г.. Изготвени са Отчет по показатели на областната дирекция за 2018 г. до областния управител на област с административен център Благоевград, съгласно разпоредбата на чл.31, ал.1 от Закона за администрацията и Доклад за дейността на областната дирекция за 2018 г. до Министъра на земеделието, храните и горите, съгласно разпоредбата на чл.5 от Устройствения правилник на Областните дирекции „Земеделие“.

В съответствие с разпоредбите на Закона за администрацията, Закона за електронното управление, Закона за електронната идентификация, Закона за електронните съобщения, Наредбата за административния регистър, Наредбата за административното обслужване Наредбата за обмена на документи в администрациите, Наредбата за минималните изисквания за мрежова и информационна сигурност и други, в областната дирекция са предприети необходимите мерки и действия по създаване и изменение на всички утвърдени вътрешнонормативни документи, свързани с цялостната и дейност.

Извършена е актуализация на административната структура, административните услуги и конкурси в Интегрираната информационна система на държавната администрация (ИИСДА). Коректното въвеждане на информацията е задължително условие за интегриране на ИИСДА с Единната информационна система за управление на човешките ресурси в държавната администрация (ЕИСУЧРДА). Своевременно е извършена актуализация на информацията в ЕИСУЧРДА, което предоставя възможност за осигуряване на единен източник на информация за управлението и състоянието на човешките ресурси, възможност за автоматично генериране на справки и отчети, прилагане на принципа на еднократно вписване и многократно използване на информация, както и автоматичен импорт на данни. В шестмесечния доклад за 2019 г. на Министерски съвет усилията на областната дирекция са оценени като: „Добра практика по вписване на качествена информация и спазване на изискванията по заявяване на административни услуги е идентифицирана при Областна дирекция „Земеделие“ Благоевград“.

Направено е необходимото по отношение на изграждането на информационно-комуникационната инфраструктура: хардуерно оборудване, лицензи за софтуер, мрежова свързаност, електронни подписи, както и по отношение на обучението на служителите на областната дирекция и общинските служби по земеделие. Внедрената електронна документооборотна система Eventis R7 е предпоставка за осъществяване на електронен обмен между областната дирекция и останалите администрации, измерване и анализ на потреблението на административни услуги, подобряване на административното обслужване и повишаване на удовлетвореността на техните потребители. От м. април 2019 г. функционира нова Номенклатура на делата в Областните дирекции „Земеделие“.

Областната дирекция е присъединена към Средата за междурегистров обмен (RegiX), предоставяща възможност за реализиране на вътрешни електронни административни услуги между администрациите като част от комплексното административно обслужване, с цел намаляване на административната тежест върху гражданите и бизнеса. На Областната дирекция е осигурен достъп до три от регистрите на Агенция по вписванията – БУЛСТАТ,

Имотен регистър и Търговски регистър, до един от регистрите на Българска агенция по безопасност на храните – този на вписаните в животновъдните обекти животни по категории и на един на Министерство на земеделието, храните и горите – ползване на пасища, мери и ливади.

Областната дирекция е присъединена към Средата за електронен обмен на съобщения (СЕОС), която предоставя възможност обменът на електронни документи, които съдържат електронни изявления между администрациите, да осигури снабдяване по служебен път с официални удостоверителни документи, като отпадане изискването за предоставянето им на хартиен носител от страна на потребителите на административни услуги.

Областната дирекция е присъединена към Системата за сигурно е-връчване, позволяваща изпращане и/ или получаване и съхраняване на електронни документи за/ от публични органи, физически и юридически лица. Комуникацията чрез системата за е-връчване замества класическия метод за доставка на писма и е електронен еквивалент на препоръчаната поща с обратна разписка.

Областната дирекция е присъединена към Платформата на Национална агенция за приходите за заявяване на принудително събиране на вземания на публични взискатели, която предоставя възможност за електронно предявяване на издадените в тази връзка актове. На областната дирекция е осигурен достъп и до Регистъра на задължените лица.

Областната дирекция поддържа профил в Портала за отворени данни (Open Data), представляващ единна, централна, публична уеб-базирана информационна система, която осигурява публикуването и управлението на информация за повторно използване в отворен, машинночетим формат, заедно със съответните метаданни. Съгласно постановление на Министерски съвет за одобрените набори от данни за публикуване от Областните дирекции „Земеделие“ се публикува информация в .csv формат за средното годишно рентно плащане по земища и общини на територията на област Благоевград, както и такава за регистрираната земеделска и горска техника по видове на територията на област Благоевград.

Областната дирекция поддържа профил и в Платформата за достъп до обществена информация, която като единна, централна, публична уеб-базирана информационна система осигурява електронно целия процес по подаване и разглеждане на заявление за достъп до информация, преpraщане по компетентност при необходимост, предоставяне на решение и публикуване на съответната информация от задължените по Закона за достъп до обществена информация субекти при спазване на защитата на личните данни на заявителя съгласно Закона за защита на личните данни.

На областната дирекция е осигурен достъп и до Регистъра на длъжниците по чл.37в, ал.3, т.2 от ЗСПЗЗ, неправомерно ползване и дължими наемни/ арендни вноски за ползване на земеделски земи от Държавния поземлен фонд на Министерство на земеделието, храните и горите, Регистъра на длъжниците на Национална агенция за приходите, както и до Електронни свидетелства за съдимост на Министерство на правосъдието.

В законоустановения срок на електронната страница на областната дирекция е публикуван отчет за постъпилите заявления за достъп до обществена информация за 2019 г.

Във връзка с прилагането на Регламент (ЕС) 2016/ 679 на Европейския парламент и на Съвета от 27 април 2016 година (Общ регламент относно защитата на данните) в областната дирекция се практикува документиране на информираността и съгласието при обработването на лични данни на потребителите на административни услуги. Длъжностното лице по защита на личните данни е на постоянно разположение за консултиране по възникнали казуси с обработването на лични данни. Еднократно е приложена Процедурата за действия в случай

на нарушаване на сигурността на личните данни с уведомяване на Комисията за защита на личните данни във връзка с неправомерни действия на служител на общинска служба по земеделие.

Областната дирекция предоставя административни услуги единствено на нива 1 и 2 по смисъла на §1 от Наредба за административния регистър, като е осигурена възможност за заявяване и получаване на електронно подписани документи чрез официална електронна поща за случаите, в които нормативен акт не поставя особени изисквания за формата и връчването на издаваните административни актове. Въпреки създадените фактически предпоставки за осигуряване на възможност за предоставяне на електронни административни услуги, реализирането им на нива 3 и 4 е свързано с възлагане, разработване и внедряване на единен уеб портал за достъп, публично достъпен потребителски интерфейс или друг програмен интерфейс, респективно към настоящия момент, такъв проект и процес е във възможностите на Министерство на земеделието, храните и горите, с участието на Областните дирекции „Земеделие“. Предвид недостатъчната динамика в промяната на приложимата специална нормативна законова и подзаконова нормативна уредба във връзка с предоставяните от Областните дирекции „Земеделие“ административни услуги, в недостатъчна степен са създадени необходимите правни предпоставки за реализирането им като електронни при спазване на принципа на служебното начало.

Областната дирекция е носител на етикета „Ефективен САФ потребител“ за периода 2018-2019 г. Отличието се връчва на администрациите, които са изпълнили изискванията за правилно провеждане на самооценката по модела САФ, за съставяне на плана с мерки за подобрене и са удовлетворили началното ниво на организационна зрялост по прилагането на 8-те принципа на съвършенство – Ориентираност към резултати; Фокус върху гражданите/ потребителите; Лидерство и постоянство на целите; Управление чрез процеси и факти; Подход, основан на възможности за развитие и участие на хората; Непрекъснато обучение, иновации и усъвършенстване; Развитие на партньорства; Социална отговорност. Като администрация, която притежава този етикет, областната дирекция разполага с Доклад от извършена обратна връзка с препоръки (на външен оценител) за бъдещо продължение на процесите за усъвършенстване.

3. Финансово – стопанска дейност

Осъществено е финансово-счетоводното обслужване на областната дирекция, като е извършено счетоводното отчитане на приходите и разходите по пълна бюджетна класификация по счетоводни сметки от сметкоплана на бюджетните предприятия. Изготвени са предложения по проектобюджета и бюджета, включително и за капиталови разходи, както и месечни, тримесечни и годишни отчети за касовото изпълнение на бюджетните и извънбюджетните сметки и фондове, годишен финансов отчет и баланс. Осъществен е контрол и анализ по разходването на предоставените бюджетни и други средства, както и събирането и трансфера на приходите.

Областната дирекция реализира приходи основно от управляването на земеделските земи от Държавния поземлен фонд – отдаване под наем и аренда, предоставянето на административни услуги от страна на общинските служби по земеделие, съгласно Тарифа на таксите, събирани от органите по поземлена собственост и от миналата година от дейностите по регистрация и контрол на земеделската и горската техника, съгласно Тарифа на таксите, събирани по Закона за регистрация на земеделската и горската техника. В приходната част

се наблюдава тенденция към драстично намаляване на приходите от административни услуги, предоставяни от общинските служби по земеделие, поради одорените Кадастрална карта и кадастрални регистри за всички земи на територията на област Благоевград и административно-техническото им обслужване от Агенция по геодезия, картография и кадастър. Бележат увеличение приходите от наемни и арендни вноски по сключени договори за предоставяне на земеделски земи от Държавния поземлен фонд,

Информация за приходната част на бюджета на областната дирекция за 2019 г. е представена в Приложение 54.

Приложение 54

ПРИХОДИ (лв.)	БЮДЖЕТ 2019	ОТЧЕТ 2019
Общо приходи:	611000	503971
<i>Данъчни приходи</i>		
<i>Неданъчни приходи</i>		
Приходи и доходи от собственост	399000	349290
Държавни такси	218000	159240
Глоби, санкции и наказателни лихви		3962
Други неданъчни приходи		1000
Други Данък ЗКПО	-6000	-9471

Информация за разходната част на бюджета на областната дирекция за 2019 г. е представена в Приложения 55-56.

Приложение 55

РАЗХОДИ (лв.)	БЮДЖЕТ 2019	ОТЧЕТ 2019
Общо ведомствени разходи:	1533674	1519463
Персонал	1268100	1255599
Издръжка	219555	218213
Капиталови разходи	38925	38924

Приложение 56

РАЗХОДИ (лв.)	БЮДЖЕТ 2019	ОТЧЕТ 2019
Общо ведомствени разходи:	76317	76317
Персонал (програми за временна заетост)	76317	76317

4. Управление на човешките ресурси

В ресор „човешки ресурси“ са осъществявани текущо дейностите по водене и съхраняване на служебните и трудовите досиета на служителите, както и по поддържаните регистри в областната дирекция. Разработвани са длъжностни и поименни разписания на длъжностите в администрацията и са изготвяни съответните документи по назначаване, преназначаване и освобождаване на служителите. Създадена е необходимата организация за

провеждане на процедурата по атестиране на служителите в областната дирекция и общинските служби по земеделие.

Извършена е подготовка и провеждане на 6 конкурсни процедури за назначаване на щатни длъжности в областната дирекция и общинските служби по земеделие, като 5 от тях са приключили с назначаване. По Национална програма „Старт на кариерата 2019“ са наети на работа служители в областната дирекция и общинските служби по земеделие, като е извършена подготовка за провеждане и на „Старт на кариерата 2020“.

Подобряването на административния капацитет на служителите на Областна дирекция „Земеделие“ се реализира основно чрез провеждането на обучения, семинари и работни срещи, които за 2019 г. са 39 на брой. В тях са взели участие 80 служителите на областната дирекция и общинските служби по земеделие, като получените сертификати са 242.

Проведени са 5 присъствени обучения и семинари на Института по публична администрация – Доказателствена стойност на електронния документ; Проект „Работим за хората“, финансиран по Оперативна програма „Добро управление“; Процедурни въпроси по Административнопроцесуалния кодекс и Надграждащо обучение на консултанти по САФ във връзка с внедряването на модела в българската администрация.

2 са обученията по проект на Министерство на земеделието, храните и горите – Внедряване на електронен документооборот в Автоматизираната информационна система за документооборот Eventis R7 и Внедряване на Информационна система с електронни регистри за нуждите на специализираната администрация (Информационна система ЕРСА).

Министерство на земеделието, храните и горите е провело 16 работни срещи – Изменение на Номенклатурата на делата на Областните дирекции земеделие; Запознаване с функционалните възможности и внедряване на Информационна система ФЕРМА под операционна система Windows в Общинските служби по земеделие; Нормативни изменения, отнасящи се до заплатите на държавните служители; Контролни дейности във връзка с биологичното земеделие; Извършване на физически проверки на оператори в система на контрол за биологичното производство; Директни плащания Кампания 2019 г.; Промени в Административнопроцесуалния кодекс; Дейности по Системата за земеделска счетоводна информация; Подготовка на провеждане на пробно преброяване на земеделските стопанства и отчитане на изпълнените дейности по преброяване на земеделските стопанства през 2020 година по Споразумение с Евростат № 2019.0191 – пробно преброяване на земеделските стопанства; Провеждане на обучение на оправомощени със Заповед № РД 09-22/ 16.01.2019 г. лица за осъществяване на надзор върху дейността на контролиращите лица, упражняващи контрол за спазване на правилата за биологично производство; Теренни проверки 2019 г.; Отглеждане на индустриалния коноп в страната; Нови изменения и допълнения на Правилника за прилагане на Закона за опазване на земеделските земи и Участие в национална работна среща на експертите по надзора на пазара на земеделски и горски превозни средства относно изпълнение на дейностите по прилагане на Регламент (ЕС) № 167/ 2013 на Европейския парламент и на Съвета от 5 февруари 2013 година за одобряването и надзора на пазара на земеделски и горски превозни средства.

Служители на областната дирекция са взели участие в 2 присъствени обучения на „Бизнес едюкейшън клуб“ ЕООД – Изменения и допълнения в Закона за финансовото управление и контрол в публичния сектор, актуални въпроси от финансово-счетоводната дейност на бюджетните организации и Годишно счетоводно приключване в бюджетните организации за 2019 г., актуални въпроси от финансово-счетоводната дейност на бюджетните организации.

Служителите на областната дирекция и общинските служби по земеделие са се възползвали от възможностите, които предоставят електронните модули за самообучение на Института по публична администрация – Мерки срещу изпирането на пари; Анализ на потребностите от обучение; Алтернативни методи за разрешаване на спорове в административната дейност; Управление на времето; Презентационни умения; Управление на конфликти; Практически аспекти на дейността по управление на човешките ресурси; Портал за работа в държавната администрация - инструкции за звена Човешки ресурси; Организация на документооборота в държавната администрация; Начисляване на амортизации на нефинансови дълготрайни материални активи от бюджетни организации; Задбалансово отчитане на бюджетните показатели „поети ангажменти“ и „нови задължения за разходи“; Правна уредба на защитата на личните данни; Прогнозиране на потребностите и планиране на обществени поръчки и Практически съвети за провеждане на срещи за оценка на изпълнението.

През м. декември областната дирекция проведе работна среща с общинските служби по земеделие, като бяха засегнати процедурни въпроси по приложението на Административнопроцесуалния кодекс, презентирани от д-р Младен Младенов.

IV. АНАЛИЗ НА ИЗПЪЛНЕНИЕ НА ЦЕЛИТЕ НА ОБЛАСТНА ДИРЕКЦИЯ „ЗЕМЕДЕЛИЕ“ ЗА 2019 Г.

След извършен анализ на дейностите във връзка с изпълнение на целите на областната дирекция за 2019 г., като цяло е констатирано изпълнение и постигане на очакваните резултати в съответствие със заложените индикатори за целево състояние.

Голяма част от заложените цели, като изпълнение и резултати достигат или надвишават индикаторите за текущо състояние, основно чрез дейности на Главна дирекция „Аграрно развитие“ като: управление на земеделските земи от Държавния поземлен фонд, сключване на споразумения реда на чл.37в и 37ж от Закона за собствеността и ползването на земеделските земи, извършване на регистрация на заявления за подпомагане по схеми и мерки за директни плащания, прилагане на схемата за държавна помощ под формата на отстъпка от стойността на акциза върху газьола, дейности свързани с прилагане на Наредба №3/ 29.01.1999 г. за създаване и поддържане на регистър на земеделските стопани, както и взаимодействие с териториалните звена на изпълнителната власт и второстепенните разпоредители на Министерство на земеделието, храните и горите.

Дейностите на Дирекция „Административно-правна, финансово-стопанска дейност и човешки ресурси“ като изпълнение и резултати също достигат или надвишават индикаторите за целево състояние по отношение на цели като: постигане на икономичност, ефективност и ефикасност при финансовото управление, оптимизиране на административния капацитет, подобряване на административното обслужване чрез качество и съкращаване на сроковете, и електронното управление.

КИРИЛ УКЕВ (П)

Директор на Областна дирекция „Земеделие“ Благоевград