



**РЕПУБЛИКА БЪЛГАРИЯ**

**МИНИСТЕРСТВО НА ЗЕМЕДЕЛИЕТО**

**ОБЛАСТНА ДИРЕКЦИЯ "ЗЕМЕДЕЛИЕ" БЛАГОЕВГРАД**

## **ДОКЛАД**

**ЗА ДЕЙНОСТТА НА**

**ОБЛАСТНА ДИРЕКЦИЯ „ЗЕМЕДЕЛИЕ“ БЛАГОЕВГРАД**

**ЗА 2021 ГОДИНА**

## **СЪДЪРЖАНИЕ**

<b>I. ОБЩА ХАРАКТЕРИСТИКА НА ОБЛАСТ БЛАГОЕВГРАД</b>	<b>4</b>
<b>II. ОБЩА АГРОХАРАКТЕРИСТИКА НА ОБЛАСТ БЛАГОЕВГРАД</b>	<b>4</b>
<b>1. Заетост и използване на територията</b>	<b>4</b>
<b>2. Растениевъдство</b>	<b>4</b>
<b>3. Животновъдство</b>	<b>6</b>
<b>III. ДЕЙНОСТИ НА ГЛАВНА ДИРЕКЦИЯ „АГРАРНО РАЗВИТИЕ“</b>	<b>7</b>
<b>1. Дейности свързани с поддържане и актуализиране на база данни в Интегрираната система за администриране и контрол (ИСАК)</b>	<b>7</b>
<b>1.1. Извършване на регистрация на заявления за подпомагане по схемите за директни плащания ‘2021</b>	<b>7</b>
<b>1.2. Схема за държавна помощ под формата на отстъпка от стойността на акциза върху газьола, използван в първичното селскостопанско производство</b>	<b>9</b>
<b>1.3. Извършване на специализирани теренни проверки на Физически блокове, в които са заявени площи за подпомагане по схеми и мерки за директни плащания</b>	<b>10</b>
<b>1.4. Прием на възражения по одобрения специализиран слой „Площи, допустими за подпомагане“</b>	<b>11</b>
<b>1.5. Дейности свързани с поддържане и актуализиране на регистъра на тютюнопроизводителите</b>	<b>13</b>
<b>1.6. Прием на заявления за подпомагане по подмярка 21.1 „Извънредно временно подпомагане за земеделските стопани COVID 1“ и държавна помощ „Помощ в подкрепа на ликвидността на земеделски стопани за преодоляване на негативното икономическо въздействие на COVID-19“</b>	<b>13</b>
<b>2. ПОЗЕМЛЕНИ ОТНОШЕНИЯ И УПРАВЛЕНИЕ НА ЗЕМЕДЕЛСКИТЕ ЗЕМИ ОТ ДЪРЖАВНИЯ ПОЗЕМЛЕН ФОНД</b>	<b>14</b>
<b>2.1. Промяна на предназначението на земеделските земи за неземеделски нужди по реда на Закона за опазване на земеделските земи</b>	<b>14</b>
<b>2.2. Издаване на становища по реда на Наредба №19/ 25.10.2012 г. за строителство в земеделските земи без промяна на предназначението им</b>	<b>15</b>
<b>2.3. Сключване на споразумения и извършване на разпределения по реда на чл.37в от Закона за собствеността и ползването на земеделските земи</b>	<b>16</b>
<b>2.4. Изплащане на сумите за ползване на земеделски земи т.н. „бели петна“ по реда на чл.37в от Закона за собствеността и ползването на земеделските земи</b>	<b>20</b>
<b>2.5. Управление на земеделските земи от Държавния поземлен фонд</b>	<b>21</b>
<b>2.6. Постановяване на решения за възстановяване правото на собственост по реда на чл.33, ал.6 от Закона за собствеността и ползването на земеделските земи и чл.11, ал.1 от Закона за възстановяване на собствеността на горите и земите от горския фонд</b>	<b>23</b>
<b>2.7. Бракуване на трайни насаждения с изтекъл срок на амортизация</b>	<b>24</b>
<b>2.8. Издаване на разрешения за изкупуване на суров тютюн</b>	<b>24</b>
<b>3. ДЕЙНОСТИ СВЪРЗАНИ С ПРИЛАГАНЕ НА ЗАКОНА ЗА ПРИЛАГАНЕ НА ОБЩАТА ОРГАНИЗАЦИЯ НА ПАЗАРИТЕ НА ЗЕМЕДЕЛСКИ</b>	

<b>ПРОДУКТИ НА ЕВРОПЕЙСКИЯ СЪЮЗ</b>	<b>25</b>
3.1. Дейности свързани с прилагане на Наредба №23/ 29.12.2015 г. за условията и реда за мониторинг на пазара на зърно	25
3.2. Дейности свързани с прилагане на Наредба №5/ 03.09.2018 г. за прилагане на правилата на биологично производство, етикетиране и контрол, и за издаване на разрешение за контролна дейност за спазване на правилата на биологичното производство, както и за последващ официален надзор върху контролиращите лица	26
<b>4.ДЕЙНОСТИ СВЪРЗАНИ С ПРИЛАГАНЕ НА ЗАКОНА ЗА РЕГИСТРАЦИЯ И КОНТРОЛ НА ЗЕМЕДЕЛСКАТА И ГОРСКАТА ТЕХНИКА</b>	<b>27</b>
<b>5.ДЕЙНОСТИ СВЪРЗАНИ С ПРИЛАГАНЕ НА НАРЕДБА №3/ 29.01.1999 Г. ЗА СЪЗДАВАНЕ И ПОДДЪРЖАНЕ НА РЕГИСТЪР НА ЗЕМЕДЕЛСКИТЕ СТОПАНИ</b>	<b>27</b>
<b>6.ДЕЙНОСТИ СВЪРЗАНИ С ПРИЛАГАНЕ НА ЗАКОНА ЗА ЖИВОТНОВЪДСТВОТО И ЗАКОНА ЗА ПЧЕЛАРСТВОТО</b>	<b>28</b>
<b>7.ПЕРИОДИЧНИ ПОЛСКИ ОБСЛЕДВАНИЯ НА ПОСЕВИТЕ И НАСАЖДЕНИЯТА И УСТАНОВЯВАНЕ НА ЩЕТИ ВСЛЕДСТВИЕ НА ПРИРОДНИ БЕДСТВИЯ ИЛИ НЕБЛАГОПРИЯТНИ КЛИМАТИЧНИ УСЛОВИЯ</b>	<b>29</b>
<b>8.ХИДРОМЕЛИОРАЦИИ</b>	<b>31</b>
<b>9.АГРОСТАТИСТИКА</b>	<b>32</b>
9.1. Дейности свързани със Системата за земеделска счетоводна информация (СЗСИ)	32
9.2. Периодични и еднократни статистически изследвания в областта на земеделието	32
9.3. Преброяване на земеделските стопанства в Република България през 2020 г.	33
<b>10. АДМИНИСТРАТИВНИ УСЛУГИ, ПРЕДОСТАВЯНИ ОТ ОБЩИНСКИТЕ СЛУЖБИ ПО ЗЕМЕДЕЛИЕ</b>	<b>34</b>
10.1. Административни услуги, предоставяни по реда на Закона за кадастъра и имотния регистър	34
10.2. Административни услуги, предоставяни по реда на Наредба №49/ 05.11.2004 г. за поддържане на картата на възстановената собственост	35
<b>11. ВЗАИМОДЕЙСТВИЕ С ТЕРИТОРИАЛНИТЕ ЗВЕНА НА ИЗПЪЛНИТЕЛНАТА ВЛАСТ И ВТОРОСТЕПЕННИТЕ РАЗПОРЕДИТЕЛИ НА МИНИСТЕРСТВО НА ЗЕМЕДЕЛИЕТО</b>	<b>38</b>
<b>III.ДЕЙНОСТИ НА ДИРЕКЦИЯ „АДМИНИСТРАТИВНО-ПРАВНА, ФИНАНСОВО-СТОПАНСКА ДЕЙНОСТ И ЧОВЕШКИ РЕСУРСИ“</b>	<b>39</b>
1. Организационна структура и административен капацитет	39
2. Административно – правна дейност	40
3. Финансово – стопанска дейност	44
4. Управление на човешките ресурси	45
<b>IV. АНАЛИЗ НА ИЗПЪЛНЕНИЕ НА ЦЕЛИТЕ НА ОБЛАСТНА ДИРЕКЦИЯ „ЗЕМЕДЕЛИЕ“ ЗА 2020 Г.</b>	<b>46</b>

## ***I. ОБЩА ХАРАКТЕРИСТИКА НА ОБЛАСТ БЛАГОЕВГРАД***

Област Благоевград е разположена в югозападния район и е една от 28-те области на Република България. Общата площ на областта е 6449 кв. км, което представлява 5,8% от територията на страната и я нарежда на трето място по площ. Административно областта е разделена на 14 общини, 96 кметства, 280 населени места и 266 землища. Населението, по данни на Националния статистически институт към 31.12.2019 г. е 302694 души, което я нарежда на шесто място. Релефът се характеризира с изключително разнообразие – от високопланински до котловинен. Поземленият ресурс е ограничен – обработваемата земя заема едва 13,2% от общата и площ, което е само 2% от обработваемата земя на страната. Горският фонд заема 346 739 ха (58% от територията и). Делът му е предопределен от преобладаващия планински характер на релефа. Територията на областта е една от най-добре водозапасените в страната.

## ***II. ОБЩА АГРОХАРАКТЕРИСТИКА НА ОБЛАСТ БЛАГОЕВГРАД***

### ***1. Заетост и използване на територията***

Окончателните резултати за заетостта и използването на територията на РБългария през 2021 г. (БАНСИК 2021) са публикувани в бюлетин №397 от октомври 2021 г. на Министерство на земеделието. Размерът на използваната земеделска площ (ИЗП) в област Благоевград е 135694 ха, представляващ относителен дял между 14,7% и 21,0% спрямо общата площ на областта, обработваемата земя в размер на 24306 ха е с относителен дял между 0,7% и 11,3%, а площта със селскостопанско предназначение – 153774 ха. Необработваната земя е с относителен дял между 2,0% и 3,1%. Заети със зърнени култури са 7433 ха, с маслодайни – 703 ха, с технически – 603 ха. Зеленчуците и оранжерииите заемат 2712 ха, ливадите и едногодишните фуражни култури – 3917 ха, а угарите – 8939 ха. Семейните градини са 703 ха, постоянно затревените площи и ливади – 102348 ха, а трайните насаждения – 8337 ха.

### ***2. Растениевъдство***

Най-голям дял от обработваемата земя в област Благоевград заемат зърненожитните култури и техническите култури. С най-голям относителен дял от зърненожитните култури е пшеницата. От техническите култури най-голям е делът на тютюна. Картофите също заемат съществен дял от обработваемата земя не само в областта, но и в страната. Пресните зеленчуци заемат съществен дял от обработваемата земя, като площите със зеленчуци отглеждани под високи оранжерии са с относително малък дял от всички оранжерии. От трайните насаждения най-големи са площите заети с лозя. Оперативна информация от Информационната система за агростатистика за засетите, пропаднали и реколтирани площи, производството и средния добив е представена в Приложения 1-5.

**ЕСЕННИ КУЛТУРИ**

Приложение 1

Култура	Засети площи (ха)	Пропаднали площи (ха)	Реколтирани площи (ха)	Производство (тона)	Среден добив (кг/ха)
Пшеница	2063,8	11,5	2052,3	5470,1	2665,3
Ечемик	247,8	0,0	247,8	576,5	2326,5
Ръж	85,0	0,0	85,0	139,5	1641,2
Тритикале	429,0	25,0	404,0	801,3	1983,4
Рапица	255,0	0,0	255,0	480,0	1882,4

**ПРОЛЕТНИ КУЛТУРИ**

Приложение 2

Култура	Засети площи (ха)	Пропаднали площи (ха)	Реколтирани площи (ха)	Производство (тона)	Среден добив (кг/ха)
Слънчоглед	361,0	8,00	353,0	180,6	511,6
Царевица за зърно	795,8	10,0	685,8	2461,3	3588,9
Пролетен ечемик	5,3	0,0	5,3	11,5	2169,8
Тютюн ориенталски	333,5	0,0	333,5	459,3	1377,2

**ЗЕЛЕНЧУЦИ НА ОТКРИТО**

Приложение 3

Култура	Засети площи (ха)	Пропаднали площи (ха)	Реколтирани площи (ха)	Производство (тона)	Среден добив (кг/ха)
Картофи	1016,2	10,0	1006,2	16109,0	16010,0
Зеле	137,7	0,0	137,7	3705,4	26909,2
Дини	81,2	0,0	81,2	3001,6	36966,0
Пъпеша	31,4	0,4	31,0	475,1	15326,0
Пипер	58,3	0,0	58,3	632,5	10849,1
Домати	74,2	0,0	74,2	917,8	12369,3
Краставици	8,5	0,0	8,5	64,2	7553,0

**ЗЕЛЕНЧУЦИ В ОРАНЖЕРИИ**

Приложение 4

Култура	Засети площи (ха)	Пропаднали площи (ха)	Реколтирани площи (ха)	Производство (тона)	Среден добив (кг/ха)
Домати	159,2	0,0	159,2	16330	102575,4
Краставици	135,2	0,0	135,2	13795	102034,0

## ТРАЙНИ И МНОГОГОДИШНИ КУЛТУРИ

Приложение 5

Култура	Плододаващи (ха)	Млади (ха)	Новосъздадени (ха)	Пропаднали площи (ха)	Реколтирани площи (ха)	Производство (тона)	Среден добив (кг/ха)
Ябълки	178,3	2,2	0,2	0,0	178,3	1044,7	5859,2
Круши	28,7	24,6	0,6	0,0	28,7	145,1	5055,7
Праскови	69,6	12,4	2,4	0,0	69,6	313,2	4500,0
Сливи	41,9	15,8	4,4	0,0	41,9	198,7	4742,2
Вишни	8,5	0,6	0,0	0,0	8,5	2,5	294,1
Череши	244,9	19,9	6,0	2,5	242,4	801,5	3306,5
Орехи	30,1	20,1	5,1	0,0	30,1	60,1	1996,7
Кайсии	18,7	6,3	0,0	0,0	18,7	77,7	4155,1
Малини	27,5	2,0	0,0	0,0	27,5	55,8	2029,1
Ягоди	17,9	///	///	0,0	47,9	152,1	3175,4
Лозя винени	2479,1	43,5	8,5	0,00	2479,1	14571,6	5877,8
Лозя десертни	205,3	10,0	0,0	0,0	205,3	982,4	4785,2
Лавандула	72,1	2,0	0,0	3,6	68,5	97,9	1429,2

### 3. Животновъдство

Селскостопански животни се отглеждат основно в стопанства на физически лица в област Благоевград. Говедовъдните стопанства са 3596 броя, в които се отглеждат 49352 броя говеда общо. Биволовъдните стопанства са 35, с 677 броя биволи общо, овцевъдните – 2783, с 119611 броя овце общо, козевъдните – 1938, с 33960 броя кози общо, а свиневъдните – 739, с 11330 свине общо. През изминалата година продължава осъществяването на контрол и обработка на данните за стопанствата, поради което информацията за брой стопанства и животни представена в Приложение 6 е от Преброяване на земеделските стопанства въведена в Информационната система за агростатистика през 2020 г.

### ЕДЪР РОГАТ ДОБИТЪК, ДРЕБЕН РОГАТ ДОБИТЪК И СВИНЕ

Приложение 6

	Говеда		Биволи		Овце		Кози		Свине	
	Говеда общо	в т.ч. Млечни крави	Биволи общо	в т.ч. Биволици	Овце общо	в т.ч. Млечни овце	Кози общо	в т.ч. Кози майки	Свине общо	в т.ч. Свине майки
<b>Животни (бр.)</b>	49352	9514	677	265	119611	94331	33960	29811	11330	878
<b>Стопанства (бр.)</b>	3596		35		2783		1938		739	

### ***III.ДЕЙНОСТИ НА ГЛАВНА ДИРЕКЦИЯ „АГРАРНО РАЗВИТИЕ“***

#### ***1.Дейности свързани с поддържане и актуализиране на база данни в Интегрираната система за администриране и контрол (ИСАК)***

##### ***1.1.Извършване на регистрация на заявления за подпомагане по схемите за директни плащания '2021***

През изминалата година схемите за подпомагане на земеделските стопани, базирани на площ бяха за: единно плащане на площ (СЕПП), преразпределително плащане, плащане за селскостопански практики, които са благоприятни за климата и околната среда (зелени директни плащания), млади земеделски стопани и дребни земеделски стопани.

Схемите за подпомагане на земеделски стопани за селскостопански животни бяха за: обвързано подпомагане за млечни крави, месодайни крави или юници, млечни крави или месодайни крави под селекционен контрол, млечни крави в планински райони, обвързано подпомагане на овце-майки и кози-майки в планински райони, овце-майки и кози-майки под селекционен контрол, преходна национална помощ за овце-майки и кози-майки обвързана с производството, обвързано подпомагане за биволи, преходна национална помощ за говеда необвързана с производството.

Схемите за подпомагане на земеделските стопани за плодове и зеленчуци бяха: обвързано подпомагане за плодове (основна група, сливи и десертно грозде), зеленчуци (домати, краставици, корнишони и патладжан, пипер, картофи, лук, чесун, моркови, зеле, дини и пъпеши) и зеленчуци (оранжерийни).

Други схеми за подпомагане на земеделските стопани бяха за: протеинови култури, тютюн необвързана с производство и памук.

Земеделските стопани получават директни плащания за обработваните от тях площи, само ако имат правно основание за ползването им. В общинските служби по земеделие беше създадена необходимата организация за регистриране в специализиран софтуер, свързан с ИСАК на правните основания в срок до 15 февруари.

За земеделски имоти, държавна и общинска собственост, за които е започнала процедура по предоставянето им за ползване за стопанската 2021-2022 г., регистрацията беше в сроковете за подаване на заявления за подпомагане.

Правно основание за подпомагане в горски имоти, държавна и общинска собственост са сключените договори за наем по реда на Закона за горите, а за имоти, попадащи в защитени територии – разрешително за паша по чл.50, т.5 от Закона за защитените територии.

Ползвателите на земеделски земи, т.н. „бели петна“ включени в споразумения по реда на чл.37в и чл.37ж от Закона за собствеността и ползването на земеделските земи за стопанската 2021-2022 г. се ползват от правното основание за ползването им след заплащане на дължимите суми.

Информация за регистрираните договори за наем и аренда и процентното им съотношение в сравнение с 2020 г. е представена в Приложение 7.

*Приложение 7*

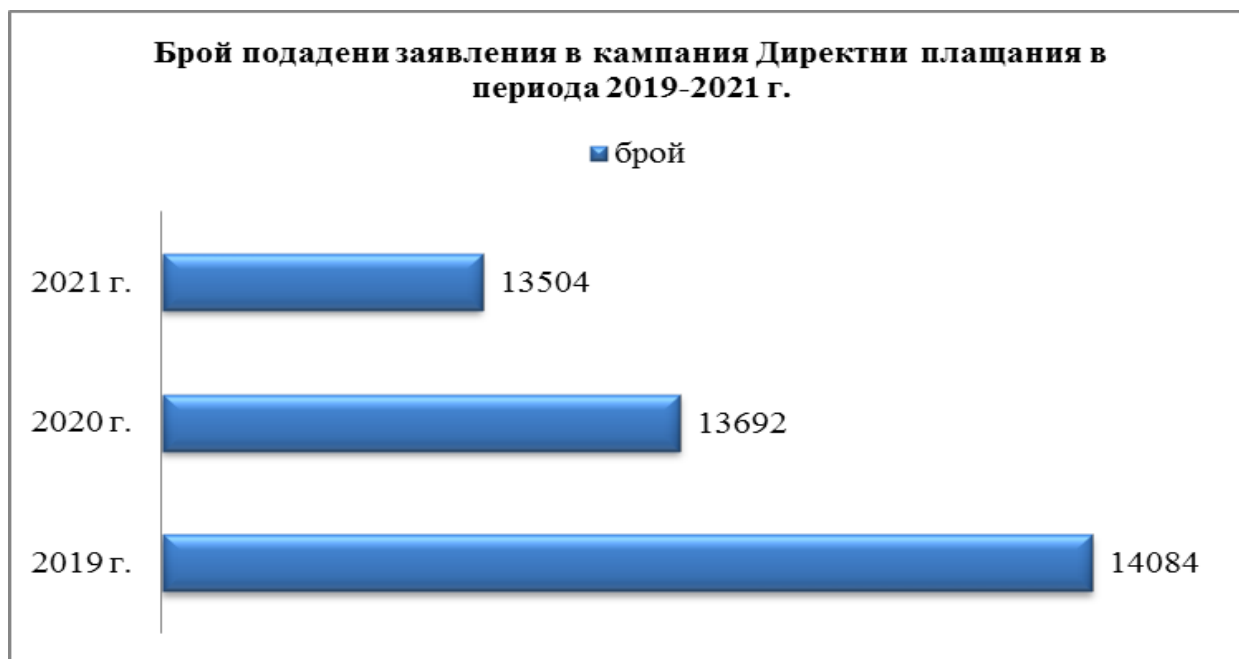
Община	Договори за наем и аренда на земеделски земи 2017 г. (брой)	Договори за наем и аренда на земеделски земи 2018 г. (брой)	Договори за наем и аренда на земеделски земи 2019 г. (брой)	Договори за наем и аренда на земеделски земи 2020 г. (брой)	Договори за наем и аренда на земеделски земи 2021 г. (брой)	Изменение 2021/ 2020 г. (%)
Банско	3933	4707	4438	4975	5105	3%
Белица	825	1456	981	2157	1883	-13%
Благоевград	3000	2937	2863	3755	3481	-7%
Гоце Делчев	3640	2144	2446	2474	2917	18%
Гърмен	2609	3005	3068	4345	3103	-29%
Кресна	850	924	1127	666	1027	54%
Петрич	3786	3804	5050	5189	1230	-76%
Разлог	8672	8884	9667	9260	10163	10%
Сандански	5366	7255	7017	7310	7064	-3%
Сатовча	2398	2434	1651	1933	3369	74%
Симитли	360	1007	1020	1290	1994	55%
Струмяни	1238	1320	1186	1360	1714	26%
Хаджидимово	2606	4548	6308	5504	5343	-3%
Якоруда	556	882	1063	778	930	20%
<b>Общо:</b>	<b>39839</b>	<b>45307</b>	<b>47885</b>	<b>50996</b>	<b>49323</b>	<b>-3%</b>

Земеделските стопани подаваха заявления за подпомагане с удължен срок до 20 май без санкция за късно подаване и с възможност да извършват корекции по вече подадени заявления до 25 календарни дни след крайния срок със санкция 1% от одобрената помощ за всеки ден закъснение. В ИСАК са регистрирани 13504 броя заявления. Общият брой на очертаните парцели е 84469. Информация за подадените заявления, очертаните парцели и процентното им изменение в сравнение с 2020 г. е представена в Приложения 8-10.

*Приложение 8*

Административна структура	Приключени заявления 2019 г. (брой)	Приключени заявления 2020 г. (брой)	Приключени заявления 2021 г. (брой)	Изменение 2021/ 2020 г. (%)
ОД „Земеделие“	14084	13692	13504	-1%





Приложение 10

Административна структура	Очергани парцели 2019 г. (брой)	Очергани парцели 2020 г. (брой)	Очергани парцели 2021 г. (брой)	Изменение 2021/ 2020 г. (%)
ОД „Земеделие“	76561	70715	84469	19%

### ***1.2.Схема за държавна помощ под формата на отстъпка от стойността на акциза върху газьола, използван в първичното селскостопанско производство***

Мярката представлява схема за подпомагане на земеделските стопани, регистрирани по реда на Закона за подпомагане на земеделските производители, и цели създаване на облекчени условия за използването от тях гориво за механизирани дейности в първичното селскостопанско производство, чрез прилагане на намалена акцизна ставка на газьола, като през изминалата година процесът по кандидатстване е значителни облекчен.

Максимално допустимото количество газьол в литри, за което може да се възстанови част от стойността на акциза, се изчислява по реда на Методика за определяне на индивидуалните годишни квоти, въз основа на допустимите за подпомагане площи или установените животни. Националната агенция за приходите извършва проверка на фактурите за закупен газьол. Държавната помощ се предоставя като паричния еквивалент на отстъпката от стойността на акциза за литър закупен газьол.

През м. септември в общинските служби по земеделие беше създадена необходимата организация за приемане на заявления по схемата за държавна помощ под формата на отстъпка от стойността на акциза върху газьола, приложени с опис и копия на

фактури за закупен газьол през 2020 г. и регистрирането им в специализиран софтуер, свързан с ИСАК.

Информация за подадените заявления по схемата и процентното им изменение в сравнение с 2020 г. е представена в Приложение 11.

*Приложение 11*

Община	Заявления газьол 2017 г. (брой)	Заявления газьол 2018 г. (брой)	Заявления газьол 2019 г. (брой)	Заявления газьол 2020 г. (брой)	Заявления газьол 2021 г. (брой)	Изменение 2021/ 2020 г. (%)
Банско	6	8	5	6	12	100%
Белица	0	1	1	1	2	100%
Благоевград	20	30	32	45	54	20%
Гоце Делчев	11	16	19	22	21	-5%
Гърмен	5	9	13	12	15	25%
Кресна	2	2	2	2	2	0%
Петрич	14	19	22	27	34	26%
Разлог	7	7	17	18	21	17%
Сандански	6	10	13	18	25	39%
Сатовча	0	0	0	0	0	-
Симитли	0	0	0	1	2	100%
Струмяни	0	0	0	0	2	-
Хаджидимово	6	8	7	12	21	75%
Якоруда	0	0	0	0	0	-
<b>Общо:</b>	<b>77</b>	<b>110</b>	<b>131</b>	<b>164</b>	<b>211</b>	<b>29%</b>

***1.3.Извършване на специализирани теренни проверки на Физически блокове, в които са заявени площи за подпомагане по схеми и мерки за директни плащания***

На основание заповед на министъра на земеделието и след предоставяне на списъци и цифрови географски данни с подлежащи на проверка физически блокове, в периода август-октомври е създадена необходимата организация за провеждането на специализирани теренни проверки.

За проверка са определени 87 физически блокове, разположени на територията на всички общини в област Благоевград. Със заповед на директора на областната дирекция за провеждане на специализирани теренни проверки са определени 5 служители, като са използвани 5 броя GPS устройства.

Данните от проведените теренни проверки, изготвените протоколи с констатации, измервания, снимки и работни карти са въведени в специализирания регистър на теренните проверки за утвърждаване от директора на областната дирекция.

Окончателният доклад от проведените специализирани теренни проверки е предоставен на Министерство на земеделието за отразяване в базата данни на Системата за идентификация на земеделските парцели (СИЗП).

Информация за проверените физически блокове и процентното им изменение в сравнение с 2020 г. е представена в Приложение 12.

*Приложение 12*

Административна структура	Проверени ФБ 2019 г. (брой)	Проверени ФБ 2020 г. (брой)	Проверени ФБ 2021 г. (брой)	Изменение в брой ФБ 2021/ 2020 г. (%)
ОД „Земеделие“	1100	1312	87	-93%

**1.4. Прием на възражения по одобрения специализиран слой „Площи, допустими за подпомагане“**

Във връзка с одобрения от министъра на земеделието проект на специализиран слой „Площи, допустими за подпомагане“ за кампания Директни плащания ‘2021, в областната дирекция и общинските служби по земеделие е създадена необходимата организация за запознаване на земеделските стопани и други заинтересовани лица с обхвата му, както и с приема на възражения срещу конкретни части от него.

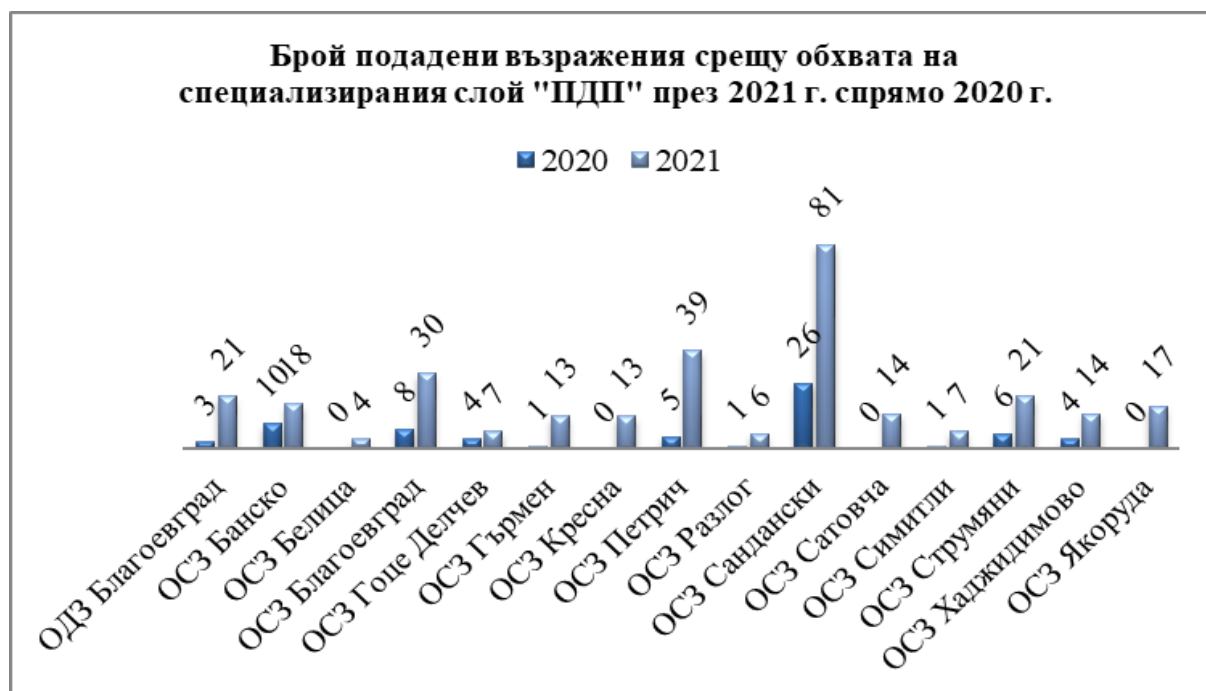
Специализираният слой „Площи, допустими за подпомагане“ за кампания Директни плащания ‘2021, като част от СИЗП, е актуализиран чрез дешифриция на нова цифрова ортофотокарта (ЦОФК) на страната по самолетно и сателитно заснемане и чрез отразяване на резултатите от теренните проверки, проведени през годината.

В периода декември 2021 г. – януари 2022 г. са приети 305 броя възражения срещу обхвата на проекта на специализирания слой „Площи, допустими за подпомагане“ за кампания Директни плащания ‘2021.

Приетите възражения са въведени в регистъра на възраженията, а сканираните им копия са качени на сървъра на Министерство на земеделието.

Информация за броя на подадените възражения срещу специализирания слой и процентното им изменение в сравнение с 2020 г. е представена в Приложения 13-14.

Административна структура	Възражения „ПДП“ 2017 г. (брой)	Възражения „ПДП“ 2018 г. (брой)	Възражения „ПДП“ 2019 г. (брой)	Възражения „ПДП“ 2020 г. (брой)	Възражения „ПДП“ 2021 г. (брой)	Изменение 2021/ 2020 г. (%)
ОД "Земеделие"	38	33	9	3	21	600%
Банско	38	17	14	10	18	80%
Белица	3	3	1	0	4	-
Благоевград	47	18	15	8	30	275%
Гоце Делчев	11	2	3	4	7	75%
Гърмен	2	0	0	1	13	1200%
Кресна	20	4	5	0	13	-
Петрич	20	19	6	5	39	680%
Разлог	8	0	6	1	6	500%
Сандански	52	36	24	26	81	212%
Сатовча	7	0	0	0	14	-
Симитли	16	7	3	1	7	600%
Струмяни	33	5	4	6	21	250%
Хаджидимово	22	18	7	4	14	250%
Якоруда	34	9	1	0	17	-
<b>Общо:</b>	<b>351</b>	<b>171</b>	<b>98</b>	<b>69</b>	<b>305</b>	<b>342%</b>



### ***1.5. Дейности свързани с поддържане и актуализиране на регистъра на тютюнопроизводителите***

Производството и съхранението на суров тютюн се извършва въз основа на договори за изкупуване на суров тютюн, сключени между физически и юридически лица – тютюнопроизводители и лица, притежаващи валидно разрешение за изкупуване на суров тютюн.

Тютюнопроизводителите, сключили договори за изкупуване на суров тютюн се вписват в публичен регистър на тютюнопроизводителите, поддържан от Министерство на земеделието. Тютюнопроизводителите подават ежегодно документи за актуализиране на регистъра. В общинските служби по земеделие е създадена необходимата организация за приемане на заявления за вписване в регистъра на тютюнопроизводителите в срок до 31 март. Информация за подадените заявления за вписване в регистъра на тютюнопроизводителите и процентното им изменение в сравнение с 2020 г. е представена в Приложение 15.

#### *Приложение 15*

<b>Община</b>	<b>Заявления 2017 г. (брой)</b>	<b>Заявления 2018 г. (брой)</b>	<b>Заявления 2019 г. (брой)</b>	<b>Заявления 2020 г. (брой)</b>	<b>Заявления 2021 г. (брой)</b>	<b>Изменение 2021/ 2020 г. (%)</b>
Банско	0	0	1	1	0	<b>-100%</b>
Белица	0	0	0	0	0	-
Благоевград	0	0	53	30	42	<b>40%</b>
Гоце Делчев	2	151	98	11	52	<b>373%</b>
Гърмен	5	592	152	32	113	<b>253%</b>
Кресна	0	0	0	0	0	-
Петрич	0	1	31	12	13	<b>8%</b>
Разлог	6	2	4	21	0	<b>-100%</b>
Сандански	0	0	0	0	0	-
Сатовча	444	736	363	261	267	<b>2%</b>
Симитли	256	202	188	163	152	<b>-7%</b>
Струмяни	0	0	0	0	0	-
Хаджидимово	130	317	113	89	84	<b>-6%</b>
Якоруда	0	0	0	0	0	-
<b>Общо:</b>	<b>843</b>	<b>2001</b>	<b>1003</b>	<b>620</b>	<b>723</b>	<b>17%</b>

### ***1.6. Прием на заявления за подпомагане по подмярка 21.1 „Извънредно временно подпомагане за земеделските стопани COVID 1“ и държавна помощ „Помощ в подкрепа на ликвидността на земеделски стопани за преодоляване на негативното икономическо въздействие на COVID-19“***

В периода май-юни в общинските служби по земеделие беше създадена необходимата организация за допълнителен прием на заявления за подпомагане по подмярка 21.1 „Извънредно временно подпомагане за земеделските стопани COVID 1“ от мярка 21 „Извънредно временно подпомагане за земеделските стопани и малки и средни

предприятия, които са особено засегнати от кризата, предизвикана от COVID-19“ от Програма за развитие на селските райони 2014-2020 г.

Подмярка COVID 1 обхващаше секторите „Плодове и зеленчуци“, „Маслодайна роза“, „Винени лозя“, „Декоративни растения“ и „Животновъдство“ (говеда, биволи, овце и кози).

През м. ноември беше организиран и прием на заявления за подпомагане във връзка с държавна помощ „Помощ в подкрепа на ликвидността на земеделски стопани за преодоляване на негативното икономическо въздействие на COVID-19“, предназначена за земеделски стопани, отглеждащи едри и дребни преживни животни, пчелни семейства, плодове и зеленчуци.

Информация за броя на подадените заявления за подпомагане и процентното им изменение в сравнение с 2020 г. са представени в Приложение 16.

*Приложение 16*

Община	Заявления по подмярка COVID-1 2020 г. (брой)	Заявления по подмярка COVID-2 2020 г. (брой)	Общо:	Заявления по държавна помощ „COVID-19“ 2021 г. (брой)	Изменение 2021/ 2020 г. (%)
Банско	95	1	96	99	3%
Белица	119	0	119	89	-25%
Благоевград	239	2	241	158	-34%
Гоце Делчев	213	6	219	202	-8%
Гърмен	72	0	72	135	88%
Кресна	95	0	95	96	1%
Петрич	582	2	584	605	4%
Разлог	138	0	138	153	11%
Сандански	404	9	413	401	-3%
Сатовча	131	0	131	137	5%
Симитли	129	0	129	138	7%
Струмяни	105	1	106	103	-3%
Хаджидимово	95	7	102	97	-5%
Якоруда	159	0	159	143	-10%
<b>Общо:</b>	<b>2576</b>	<b>28</b>	<b>2604</b>	<b>2556</b>	<b>-2%</b>

## **2. ПОЗЕМЛЕНИ ОТНОШЕНИЯ И УПРАВЛЕНИЕ НА ЗЕМЕДЕЛСКИТЕ ЗЕМИ ОТ ДЪРЖАВНИЯ ПОЗЕМЛЕН ФОНД**

### **2.1. Промяна на предназначението на земеделските земи за неземеделски нужди по реда на Закона за опазване на земеделските земи**

Комисията за промяна на предназначението на земеделски земи за неземеделски нужди, съгласно чл.17, ал.1 от Закона за опазване на земеделските земи е провела 12 заседания. Постановени са решения по 278 броя преписки, като 66 броя от тях са по

искания за определяне и утвърждаване на площадка или трасе, 171 броя – за промяна на предназначението, 36 броя – за потвърждаване и 5 броя – за осигуряване на транспортен достъп.

При процедурите за промяна на предназначението на земеделските земи са съставени 213 броя актове за категоризация. Съставени са 5 броя актове за установяване на административни нарушения. Областната дирекция поддържа и актуализира информация за земеделските земи с променено предназначение в специализиран софтуер.

Информация за постановените от комисията решения е подавана ежемесечно за отразяване към общинските служби по земеделие, Служба по геодезия, картография и кадастър Благоевград и общини на територията на област Благоевград. На всяко тримесечие информация е предоставяна на Министерството на земеделието. Информация за броя на постановените решения, площта на земите по постановените решения и постановените такси, както и процентното им изменение в сравнение с 2020 г. е представена в Приложение 17.

*Приложение 17*

ОД "Земеделие"	Постановени решения (брой)	Площ на земята с постановени решения (кв.м.)	Постановени такси по чл. 30, ал. 1 от ЗОЗЗ (лв.)	Влезли в сила решения (брой)	Площ на земята с влезли в сила решения (кв.м.)	Заплатени такси по чл. 30, ал. 1 от ЗОЗЗ (лв.)	Заплатени такси по чл. 30, ал. 2 от ЗОЗЗ (лв.)	Преобладаващ вид на обектите
2017 г.	113	329773	244237,14	100	289220	213251,08	0,00	жилищно строителство
2018 г.	124	461640	443349,66	114	401883	321951,67	0,00	жилищно строителство
2019 г.	113	293434	324 433,03	105	250280	227803,12	3182,02	жилищно строителство
2020 г.	108	272208	233962,66	107	267922	228523,73	492,32	жилищно строителство
2021 г.	171	493125	508725,86	165	483488	497272,34	0,00	жилищно строителство
<b>Изменение 2021/ 2020 г. (%)</b>	<b>58%</b>	<b>81%</b>	<b>117%</b>	<b>54%</b>	<b>80%</b>	<b>118%</b>	<b>-100%</b>	<b>///</b>

**2.2.Издаване на становища по реда на Наредба №19/ 25.10.2012 г. за строителство в земеделските земи без промяна на предназначението им**

Наредба №19/ 25.10.2012 г. регламентира възможността за застрояване без промяна на предназначението в земеделски земи, свързано с ползването им. В земеделски земи с

площ до 10 дка могат да се изградят едноетажни селскостопански постройки за съхранение на селскостопанска продукция и инвентар, както и помещение за обитаване, а с площ над 10 дка – селскостопански сгради, постройки и съоръжения за съхранение на растителна и животинска продукция и отглеждане на животни, инженерни мрежи и съоръжения за благоустрояване и на помещения за обитаване.

Издадени са 112 броя положителни становища за строеж в земеделски земи без промяна на предназначението им. Информация за броя на издадените положителни становища и процентното им изменение в сравнение с 2020 г. е представена в Приложение 18.

### Приложение 18

Административна структура	Становища 2017 г. (бр.)	Становища 2018 г. (бр.)	Становища 2019 г. (бр.)	Становища 2020 г. (бр.)	Становища 2021 г. (бр.)	Изменение 2021/ 2020 г. (%)
ОД „Земеделие“	79	53	91	101	112	11%

### **2.3. Сключване на споразумения за създаване на масиви за ползване по реда на чл.37в и чл.37ж от Закона за собствеността и ползването на земеделски земи**

Собствениците на земеделски земи декларират в общинските служби по земеделие формата на стопанисване и начина на трайно ползване на земеделските си земи в срок до 31 юли, като изрично отразяват несъгласието си за включване в споразумения за създаване на масиви за ползване. В същия срок ползвателите на земеделски земи подават заявления за участие в споразумения, като посочват земеделските земи, ползвани на правно основание съгласно регистрираните в общинската служба по земеделие правни основания или документи за собственост.

Декларациите по чл.69 от Правилника за прилагане на Закона за собствеността и ползването на земеделските земи и заявленията по чл.70 от него, се ползват за определяне на изходните данни и материали за производствата по реда на чл.37в и чл.37ж от Закона за собствеността и ползването на земеделски земи.

В законоустановения срок е определена стойността на средното годишно рентно плащане като цяло число в лева на декар за землищата на съответната община за предходната стопанска 2021-2022 г., дължимо за стопанската 2022-2023 г., въз основа на данни за средната стойност на рентните вноски, изчислена на база повече от половината договори, вписани в службата по вписванията и регистрирани договори за ползване на земеделски земи в съответната общинска служба по земеделие. Информация за средното годишно рентно плащане по общини, дължимо през стопанската 2022-2023 г. е представена в Приложение 19.



Община	Средна рентна вноска ниви 2021-2022 г. (лв/дка)	Средна рентна вноска ливади 2021-2022 г. (лв/дка)	Средна рентна вноска пасища и мери 2021-2022 г. (лв/дка)	Средна рентна вноска лозя 2021-2022 г. (лв/дка)	Средна рентна вноска трайни насаждения 2021-2022 г. (лв/дка)
Банско	8	7	7	0	9
Белица	9	20	7	0	12
Благоевград	21	7	6	24	23
Гоце Делчев	17	11	4	17	15
Гърмен	31	10	7	21	19
Кресна	25	3	4	18	10
Петрич	24	14	7	22	14
Разлог	14	6	3	0	22
Сандански	16	2	3	40	15
Сатовча	12	7	2	0	31
Симитли	13	4	4	15	22
Струмяни	14	5	9	7	6
Хаджидимово	28	8	5	14	15
Якоруда	27	15	10	0	19

През изминалата година са назначени 149 броя комисии, ръководещи сключването на споразумения за създаване на масиви за ползване на земеделски земи за стопанската 2020-2021 г. Между собствениците и ползвателите на земеделски земи са сключени 131 броя споразумения за създаване на масиви за ползване на земеделски земи на територията на област Благоевград. Изготвени са служебно 16 броя разпределения на масиви за ползване. 2 са издадените заповеди за прекратяване на административното производство. Информация за броя на сключените споразумения и изготвени разпределения, общата площ на земеделските земи, включени в масиви за ползване, както и процентното им изменение е представена в Приложения 20-21.

Община	Производства по реда на чл.37в от ЗСПЗЗ за стопанската 2020-2021 г.			Производства по реда на чл.37в от ЗСПЗЗ за стопанската 2021-2022 г.			Изменение на общия брой споразумения/ разпределения 2021-2022/ 2020-2021 г. (%)
	Сключени споразумения (брой)	Извършени служебни разпределения (брой)	Общо (брой)	Сключени споразумения (брой)	Извършени служебни разпределения (брой)	Общо (брой)	
Банско	8	0	8	6	2	8	0%
Белица	2	0	2	1	0	1	-50%
Благоевград	30	0	30	29	1	30	0%
Гоце Делчев	4	0	4	5	0	5	25%
Гърмен	11	1	12	14	0	14	17%
Кресна	0	0	0	0	0	0	-
Петрич	12	1	13	14	0	14	8%
Разлог	8	0	8	8	0	8	0%

Сандански	33	1	<b>34</b>	27	11	<b>38</b>	<b>12%</b>
Сатовча	0	0	<b>0</b>	0	0	<b>0</b>	-
Симитли	3	0	<b>3</b>	4	0	<b>4</b>	<b>33%</b>
Струмяни	7	1	<b>8</b>	10	1	<b>11</b>	<b>38%</b>
Хаджидимово	12	2	<b>14</b>	13	1	<b>14</b>	<b>0%</b>
Якоруда	0	0	<b>0</b>	0	0	<b>0</b>	-
<b>Общо:</b>	<b>130</b>	<b>6</b>	<b>136</b>	<b>131</b>	<b>16</b>	<b>147</b>	<b>8%</b>

Приложение 21

Община	Производства по реда на чл.37в от ЗСПЗЗ за стопанската 2020-2021 г.			Производства по реда на чл.37в от ЗСПЗЗ за стопанската 2021-2022 г.			Изменение на площта на земеделските земи т.н. „бели петна“ 2021-2022/ 2020-2021 г. (%)
	Площ на земеделските земи, ползвани с правно основание (дка)	Площ на земеделските земи т.н. "бели петна" (дка)	Обща площ на земеделските земи (дка)	Площ на земеделските земи, ползвани с правно основание (дка)	Площ на земеделските земи т.н. "бели петна" (дка)	Обща площ на земеделските земи (дка)	
Банско	3965,788	5193,484	9159,304	3081,778	2835,933	5917,763	<b>-45%</b>
Белица	843,916	703,073	1546,989	756,741	853,848	1610,591	<b>21%</b>
Благодоевград	12483,789	12757,957	25241,768	14713,262	11552,307	26132,189	<b>-9%</b>
Гоце Делчев	4358,261	1763,669	6122,160	5593,349	8254,643	8085,553	<b>368%</b>
Гърмен	2454,825	3436,390	5891,347	3310,682	5285,872	8601,216	<b>54%</b>
Кресна	0,000	0,000	0,000	0,000	0,000	0,000	-
Петрич	1761,853	11009,837	12771,690	1950,735	12784,929	14735,760	<b>16%</b>
Разлог	7662,620	5676,502	13339,122	9354,659	7131,128	16486,164	<b>26%</b>
Сандански	3521,085	9679,026	13190,213	2964,282	10260,415	13224,712	<b>6%</b>
Сатовча	0,000	0,000	0,000	0,000	0,000	0,000	-
Симитли	167,129	340,773	507,903	288,469	674,114	962,585	<b>98%</b>
Струмяни	516,246	1217,350	1733,597	1524,884	1542,916	3067,816	<b>27%</b>
Хаджидимово	4158,515	3344,287	7503,004	5733,966	3600,822	9307,788	<b>8%</b>
Якоруда	0,000	0,000	0,000	0,000	0,000	0,000	-
<b>Общо:</b>	<b>41894,027</b>	<b>55122,348</b>	<b>97007,097</b>	<b>49272,807</b>	<b>64776,927</b>	<b>108132,137</b>	<b>18%</b>

През изминалата година са назначени 67 броя комисии, ръководещи сключването на споразумения между собственици или ползватели на животновъдни обекти с пасищни селскостопански животни, регистрирани в Интегрираната информационна система на Българската агенция по безопасност на храните за създаване на масиви за ползване на пасища, мери и ливади за календарната 2022 г. Между собствениците и ползвателите на земеделски земи са сключени 56 броя споразумения за създаване на масиви за ползване на пасища, мери и ливади на територията на област Благоевград. 11 за издадените заповеди за прекратяване на административното производство. Информация за броя на сключените споразумения, общата площ на земеделските земи, включени в масиви за ползване, както и процентното им изменение е представена в Приложения 22-23.

Община	Производства по реда на чл.37ж от ЗСПЗЗ				Изменение на общия брой споразумения 2022/ 2021 г. (%)
	Сключени споразумения календарна 2019 (брой)	Сключени споразумения календарна 2020 (брой)	Сключени споразумения календарна 2021 (брой)	Сключени споразумения календарна 2022 (брой)	
Банско	7	7	5	6	20%
Белица	0	0	1	1	0%
Благоевград	7	8	10	11	10%
Гоце Делчев	1	0	1	1	0%
Гърмен	4	6	4	9	125%
Кресна	0	0	0	0	-
Петрич	0	2	0	0	-
Разлог	7	7	7	7	0%
Сандански	2	11	9	11	22%
Сатовча	0	0	0	0	-
Симитли	0	0	0	0	-
Струмяни	3	3	5	6	20%
Хаджидимово	4	5	5	4	-20%
Якоруда	0	0	0	0	-
<b>Общо:</b>	<b>35</b>	<b>49</b>	<b>47</b>	<b>56</b>	<b>19%</b>

Община	Производства по реда на чл.37ж от ЗСПЗЗ за календарната 2021 г.			Производства по реда на чл.37ж от ЗСПЗЗ за календарната 2022 г.			Изменение на площта на пасищата, мерите и ливадите т.н. „бели петна“ 2022/ 2021 г. (%)
	Площ на пасищата, мерите и ливадите, ползвани с правно основание (дка)	Площ на пасищата, мерите и ливадите т.н. "бели петна" (дка)	Обща площ на пасищата, мерите и ливадите (дка)	Площ на пасищата, мерите и ливадите, ползвани с правно основание (дка)	Площ на пасищата, мерите и ливадите т.н. "бели петна" (дка)	Обща площ на пасищата, мерите и ливадите (дка)	
Банско	28,526	1770,281	1798,806	180,451	1632,271	1812,723	-8%
Белица	0,000	1654,863	1654,863	29,492	1371,304	1400,796	-17%
Благоевград	84,747	1447,221	1531,969	63,716	1345,700	1409,418	-7%
Гоце Делчев	26,228	204,392	230,619	27,009	148,113	175,122	-28%
Гърмен	0,000	691,608	691,608	134,752	1286,385	1421,137	86%
Кресна	0,000	0,000	0,000	0,000	0,000	0,000	-
Петрич	0,000	0,000	0,000	0,000	0,000	0,000	-
Разлог	1917,977	3532,989	5450,977	4049,359	3649,552	7698,957	3%

Сандански	316,519	817,944	1134,469	351,364	549,977	901,344	<b>-33%</b>
Сатовча	0,000	0,000	0,000	0,000	0,000	0,000	-
Симитли	0,000	0,000	0,000	0,000	0,000	0,000	-
Струмяни	86,247	378,292	464,539	46,771	358,441	405,213	<b>-5%</b>
Хаджидимово	17,396	968,296	985,693	58,538	344,302	402,840	<b>-64%</b>
Якоруда	0,000	0,000	0,000	0,000	0,000	0,000	
<b>Общо:</b>	<b>2477,640</b>	<b>11465,886</b>	<b>13943,543</b>	<b>4941,452</b>	<b>10686,045</b>	<b>15627,550</b>	<b>-7%</b>

**2.4.Изплащане на сумите за ползване на земеделски земи т.н. „бели петна“ по реда на чл.37в от Закона за собствеността и ползването на земеделските земи**

Т.н. „бели петна“ представляващи земеделски земи, за които няма сключени договори за наем или аренда и за които собствениците не са подали декларации по чл.69 от Правилника за прилагане на Закона за собствеността и ползването на земеделските земи, са разпределени между ползвателите пропорционално на площта и съобразно начина на трайно ползване на собствената и наетата или арендуваната земеделска земя в издадените заповеди по реда на чл.37в и чл.37ж от Закона за собствеността и ползването на земеделските земи (ЗСПЗЗ). Ползвателите на земеделски земи „бели петна“ са внесли дължимите суми в размер на средното годишно рентно плащане за землището по сметката за чужди средства на областната дирекция в законоустановения срок. Издадени са две заповеди на директора на областната дирекция за заплащане на трикратен размер на средното годишно рентно плащане по заповед по реда на чл.37в, ал.4 от ЗСПЗЗ. Заявленията, заедно с придружаващи документи за получаване на дължимите суми са подавани от собственици, съсобственици или наследници на имоти (пълномошници) до областната дирекция чрез общинските служби по земеделие, като същите са извършили необходимите проверки във връзка с това. Информация за размера на постъпилите суми, изплатените суми и процентното им изменение е представена в Приложения 24-27.

*Приложение 24*

Административна структура	Постъпили суми от производства по реда на чл.37в от ЗСПЗЗ						Изменение 2021-2022/ 2020-2021 г. (%)
	Стопанска 2016-2017 г. (лв.)	Стопанска 2017-2018 г. (лв.)	Стопанска 2018-2019 г. (лв.)	Стопанска 2019-2020 г. (лв.)	Стопанска 2020-2021 г. (лв.)	Стопанска 2021-2022 г. (лв.)	
ОД „Земеделие“	<b>408 325</b>	<b>442 312</b>	<b>743 035</b>	<b>767 928</b>	<b>885 467</b>	<b>1 035 077</b>	<b>17%</b>

*Приложение 25*

Административна структура	Изплатени суми от производства по реда на чл.37в от ЗСПЗЗ					
	Рентно плащане 2015-2016 г. (лв.)	Рентно плащане 2016-2017 г. (лв.)	Рентно плащане 2017-2018 г. (лв.)	Рентно плащане 2018-2019 г. (лв.)	Рентно плащане 2019-2020 г. (лв.)	Рентно плащане 2020-2021 г. (лв.)
ОД „Земеделие“	<b>12 375</b>	<b>12 977</b>	<b>18 308</b>	<b>33 714</b>	<b>59 373</b>	<b>64 547</b>

Административна структура	Постъпили суми от производства по реда на чл.37ж от ЗСПЗЗ						Изменение 2022/ 2021 г. (%)
	Календарна 2017 г. (лв.)	Календарна 2018 г. (лв.)	Календарна 2019 г. (лв.)	Календарна 2020 г. (лв.)	Календарна 2021 г. (лв.)	Календарна 2022 г. (лв.)	
ОД „Земеделие“	15 983	45 242	75 321	84 596	100 741	94 685	-6%

Административна структура	Изплатени суми от производства по реда на чл.37ж от ЗСПЗЗ				
	Рентно плащане календарна 2017 г. (лв.)	Рентно плащане календарна 2018 г. (лв.)	Рентно плащане календарна 2019 г. (лв.)	Рентно плащане календарна 2020 г. (лв.)	Рентно плащане календарна 2021 г. (лв.)
ОД „Земеделие“	335	2 010	3 911	4 181	4 402

### 2.5. Управление на земеделските земи от Държавния поземлен фонд

Основната площ на земеделските земи от Държавния поземлен фонд представлява основно пасища, мери, ливади и високопланински пасища.

За разпределяне на пасища, мери и ливади от Държавния поземлен фонд (ДПФ) е проведена процедура по реда на чл.37и, ал.10 от Закона за собствеността и ползването на земеделските земи (ЗСПЗЗ) на собственици или ползватели на животновъдни обекти с пасищни животни, регистрирани в Интегрираната информационна система на Българската агенция по безопасност на храните, като е извършено разпределение по пет петгодишни и четири десетгодишни договора на 2869,507 дка в общини Благоевград, Гоце Делчев, Петрич, Разлог, Сандански, Сатовча, Симитли, Якоруда.

Проведена е една тръжна сесия за отдаване на пасища, мери и ливади от ДПФ. По реда на чл.37и, ал.13 от ЗСПЗЗ, като са сключени четири едногодишни договори за ползване на 105,070 дка пасища, мери и ливади в общини Гърмен, Симитли и Хаджидимово.

Проведени са две тръжни сесии за отдаване под аренда на земи за отглеждане на едногодишни полски култури и многогодишни фуражни култури за срок от 10 години и имоти по §12 от ПЗР на ЗСПЗЗ с начин на трайно ползване „стопански двор-нива“, за отглеждане на едногодишни полски култури и с начин на трайно ползване „стопански двор-пасище, мера“ за ползване като пасище за срок от една стопанска година, като са сключени три едногодишни и шестнадесет десетгодишни договори за ползване на 1105,666 дка в общини Гоце Делчев, Гърмен, Кресна, Петрич, Сандански, Симитли, Струмьяни и Хаджидимово.

Сключени са два едногодишен договора по реда на чл.37в, ал.10 от ЗСПЗЗ за ползване на 2,195 дка в община Гърмен.

Съгласно чл.47, ал.8 от Правилника за прилагане на Закона за собствеността и ползването на земеделски земи (ППЗСПЗЗ), към м. май и м. ноември общинските служби по земеделие са извършили проверки за състоянието и ползването на земеделските земи от Държавния поземлен фонд, като предоставената информация се контролира, обобщава и анализира. Към м. декември имотите се ползват по предназначение, съгласно предмета на сключените договори. Констатирано е неправомерно ползване на имоти, като са образувани административни производства по реда на чл.34 от ЗСПЗЗ.

На шестмесечие е предоставяна информация на Министерството на земеделието за състоянието на земеделските земи от държавния поземлен фонд – частна държавна собственост. Областната дирекция поддържа и актуализира регистър на земеделските земи от Държавния поземлен фонд за територията на област Благоевград. Баланс на земеделски земи от Държавния поземлен фонд към 30.11.2021 г. е представен в Приложение 28.

Приложение 28

Община	Общ размер на земеделските земи от ДПФ	Предоставени земеделски земи от ДПФ						Неправомерно ползвани земи от ДПФ с извършено плащане по реда на чл.34, ал.6 от ЗСПЗЗ	Свободни земи				
		С договори под наем и аренда, в т.ч. за:					Със заповеди по реда на чл.24, ал.2 и 24б от ЗСПЗЗ		едногодишни полски култури (дка)	трайни насаждения (дка)	ливади (дка)	пасища, мери, пасища с храсти (дка)	
		едногодишни полски култури	трайни насаждения	ливади	пасища, мери, пасища с храсти	Със заповеди по реда на чл.24, ал.2 и 24б от ЗСПЗЗ	от тях необработени (дка)						
площ (дка)	площ (дка)	площ (дка)	площ (дка)	площ (дка)	площ (дка)	обща площ (дка)	от тях необработени (дка)	площ (дка)	едногодишни полски култури (дка)	трайни насаждения (дка)	ливади (дка)	пасища, мери, пасища с храсти (дка)	
Банско	6,484	0,000	0,000	0,000	0,000	0,000	0,000	0,000	0,000	0,000	6,484	0,000	
Белица	0,000	0,000	0,000	0,000	0,000	0,000	0,000	0,000	0,000	0,000	0,000	0,000	
Благоевград	9368,447	0,000	0,000	0,000	2587,049	0,000	0,000	0,000	0,000	0,000	0,000	6781,398	
Гоце Делчев	5294,319	212,962	0,000	0,000	1741,224	0,000	0,000	8,175	89,737	0,000	5,577	3244,819	
Гърмен	1114,041	636,344	2,387	10,565	0,000	0,000	0,000	0,000	212,933	0,000	36,529	215,283	
Кресна	1796,484	321,768	40,833	15,265	1135,095	0,000	0,000	4,570	162,956	7,471	17,780	95,316	
Петрич	16671,446	215,548	74,322	0,000	1148,049	0,000	0,000	1,500	71,772	5,605	20,010	15136,140	
Разлог	401,271	0,000	0,000	7,860	45,618	0,000	0,000	0,000	24,429	0,000	0,000	323,364	
Сандански	6659,467	503,494	3,730	80,628	3432,392	17,116	0,000	0,000	151,680	0,000	0,000	2470,427	
Сатовча	969,642	71,185	0,000	167,558	0,000	261,464	0,000	0,000	364,018	0,308	93,646	11,463	
Симитли	545,382	119,169	86,417	0,000	0,000	0,000	0,000	1,000	233,977	16,882	5,932	83,005	
Струмяни	433,566	243,478	0,000	0,000	0,000	0,000	0,000	0,000	190,088	0,000	0,000	0,000	
Хаджидимово	1207,593	295,948	0,000	6,703	102,129	0,000	0,000	0,100	0,000	0,000	0,000	802,813	
Якоруда	10372,599	510,636	0,000	732,546	6790,527	0,000	0,000	0,000	0,000	0,000	400,495	1938,395	
<b>Общо:</b>	<b>54840,741</b>	<b>3130,532</b>	<b>207,689</b>	<b>1021,125</b>	<b>16982,083</b>	<b>278,580</b>	<b>0,000</b>	<b>15,345</b>	<b>1501,590</b>	<b>30,266</b>	<b>586,453</b>	<b>31102,423</b>	

Информация за размера на дължимите наемни и арендни вноски от предоставените за ползване земеделски земи от Държавния поземлен фонд и процентното им изменение е представена в Приложение 29.

Приложение 29

Административна структура	Размер на наемните и арендни вноски 2017-2018 г. (лв.)	Размер на наемните и арендни вноски 2018-2019 г. (лв.)	Размер на наемните и арендни вноски 2019-2020 г. (лв.)	Размер на наемните и арендни вноски 2020-2021 г. (лв.)	Размер на наемните и арендни вноски 2021-2022 г. (лв.)	Изменение 2021-2022/ 2020-2021 г. (%)
ОД „Земеделие“	352 277	275 645	307 272	279 558	263 930	-6%

### 2.6. Постановяване на решения за възстановяване правото на собственост по реда на чл.33, ал.6 от ЗСПЗЗ и чл.11, ал.1 от ЗВСГЗГФ

Общинските служби по земеделие комплектуват преписки за постъпилите заявления за възстановяване на право на собственост съгласно Правила за издаване на решения по реда на чл.33, ал.6 от ЗСПЗЗ и чл.11, ал.1 от ЗВСГЗГФ на Министерство на земеделието. Информация за броя на постъпилите заявления се предоставя на областната дирекция за определяне на длъжностно лице за участие в заседанията на комисиите за постановяване на решения. Информация за броя на постановените решения за възстановяване на право на собственост и процентното им изменение в сравнение с 2020 г. е представена в Приложения 30-31.

Приложение 30

Община	Банско	Белица	Благоевград	Гоце Делчев	Гърмен	Кресна	Петрич	Разлог	Сандански	Саговча	Симитли	Струмяни	Хаджидимово	Якоруда	Общо:
Решения 2017 г. (брой)	21	14	93	30	24	24	24	55	57	20	18	43	18	15	456
Решения 2018 г. (брой)	27	18	67	28	23	16	5	45	58	25	12	17	24	40	405
Решения 2019 г. (брой)	11	25	21	15	3	10	22	21	47	6	6	6	14	6	213
Решения 2020 г. (брой)	25	17	44	28	24	0	15	31	31	4	0	3	6	13	241
Решения 2021 г. (брой)	14	20	40	22	43	5	4	52	14	6	27	6	43	13	309
Изменение 2021/ 2020 г. (%)	-44%	18%	-9%	-21%	79%	-	-73%	68%	-55%	50%	-	100%	617%	0%	28%



### 2.7. Бракуване на трайни насаждения с изтекъл срок на амортизация

Проверка на терени за бракуване на трайни насаждения с изтекъл срок на амортизация, съгласно разпоредбата на чл.18 от Закона за собствеността и ползването на земеделски земи, се провеждат от комисии, назначени със заповед на директора на областната дирекция. Изготвените протоколи решения се предоставят на заинтересованите лица, с оглед промяна начина на трайно ползване на имотите и отразяването и в Общинските служби по земеделие, съгласно разпоредбите на Наредба №49/ 05.11.2004 г. за поддържане на картата на възстановената собственост и в кадастралните карти и кадастрални регистри, за землищата с влязла в сила заповед за одобряването им. Информация за броя на издадените протоколни решения и процентното им изменение в сравнение с 2020 г. е представена в Приложение 32.

Административна структура	Протоколни решения 2017 г. (бр.)	Протоколни решения 2018 г. (бр.)	Протоколни решения 2019 г. (бр.)	Протоколни решения 2020 г. (бр.)	Протоколни решения 2021 г. (бр.)	Изменение 2021/ 2020 г. (%)
ОД „Земеделие“	70	51	52	13	0	-100%

### 2.8. Издаване на разрешения за изкупуване на суров тютюн

Законът за тютюна, тютюневите и свързаните с тях изделия регламентира правомощията на комисията по тютюна, назначена със заповед на директора на



областната дирекция, свързани с окачествяването и изкупуването на тютюн. Комисиите по тютюна разглеждат искания за издаване на разрешения за изкупуване на суров тютюн, както и спорове във връзка с окачествяването му. През изминалата година комисията по тютюна в областната дирекция не е издавала разрешение за изкупуване на суров тютюн.

### ***3.ДЕЙНОСТИ СВЪРЗАНИ С ПРИЛАГАНЕ НА ЗАКОНА ЗА ПРИЛАГАНЕ НА ОБЩАТА ОРГАНИЗАЦИЯ НА ПАЗАРИТЕ НА ЗЕМЕДЕЛСКИ ПРОДУКТИ НА ЕВРОПЕЙСКИЯ СЪЮЗ***

#### ***3.1.Дейности свързани с прилагане на Наредба №23 от 29 декември 2015 г. за условията и реда за мониторинг на пазара на зърно***

Наредбата регламентира компетенциите на областната дирекция по отношение на мониторинга на пазара на зърно на територията на област Благоевград. Осъществява се прием на декларации за местонахождението и капацитета на обектите за съхранение на зърно; от собствениците или ползвателите на обектите за съхранение на зърно по местонахождение и наличното количество зърно в тях; от земеделските производители за количеството произведено и налично при тях зърно; както и от предприятията за преработка на зърно за количеството, преработено от тях зърно по видове. Оправомощени от директора на областната дирекция служители извършват проверки на местата за съхранение и за наличното количество зърно в тях; на произведеното зърно в земеделските стопанства, както и на предприятията за преработка на зърно за количество преработено зърно. Ежегодно се вземат проби за окачествяване на добитата реколта от пшеница, ечемик, слънчоглед, царевица и оризова арпа. Поддържат се и актуализират бази данни за извършваните дейности.

През изминалата година няма подадени декларации Приложение 1 във връзка с въвеждането в експлоатация на нов обект за съхранение на зърно. Ежемесечно са подавани декларации Приложение 2 за 14 обекта за съхранение на зърно. Декларации Приложение 3 са подали 464 зърнопроизводители, а Приложение 7 – 3 зърнопреработватели.

Ежемесечно е обобщавана и подавана информация на дирекция „Пазарни мерки и организации на производители“ в Министерството на земеделието. Информация за извършените проверки при осъществяване на контрол на обектите за съхранение на зърно, установените нарушения и взетите проби за окачествяване на зърно е представена в Приложения 33-34.

Период	Дейност	Извършени проверки			Установени нарушения
		Първоначални (брой)	Периодични (брой)	Специализирани (брой)	
Първо тримесечие	Контрол на обектите за съхранение на зърно	0	3	0	0
	Контрол на земеделските стопани	0	0	0	0
Второ тримесечие	Контрол на обектите за съхранение на зърно	0	3	0	0
	Контрол на земеделските стопани	0	1	0	0
Трето тримесечие	Контрол на обектите за съхранение на зърно	0	2	0	0
	Контрол на земеделските стопани	0	0	0	0
Четвърто тримесечие	Контрол на обектите за съхранение на зърно	0	2	0	0
	Контрол на земеделските стопани	0	2	0	0
<b>Общо:</b>	<i>///</i>	<b>0</b>	<b>13</b>	<b>0</b>	<b>0</b>

Период	Дейност	Проби по вид зърно (брой)				
		Ечемик	Пшеница	Слънчоглед	Царевица	Оризова арпа
Трето тримесечие	Вземане на проби за окачествяване на зърно	8	7	6	5	0
Четвърто тримесечие		8	0	7	10	0
<b>Общо:</b>	<i>///</i>	<b>16</b>	<b>7</b>	<b>13</b>	<b>15</b>	<b>0</b>

**3.2. Дейности свързани с прилагане на Наредба №5/ 03.09.2018 г. за прилагане на правилата на биологично производство, етикетирание и контрол, и за издаване на разрешение за контролна дейност за спазване на правилата на биологичното производство, както и за последващ официален надзор върху контролиращите лица.**

Наредбата регламентира правилата за биологично производство на растения, животни и аквакултури, растителни, животински продукти, продукти от аквакултури и храни, тяхното етикетирание и контрола върху производството и етикетирането им;

официален контрол на биологично произведени земеделски продукти и храни; както и взаимодействието между институциите, имащи компетенции по отношение на надзора и контрола в биологичното производство.

Със заповед на министъра на земеделието са оправомощени четири длъжностни лица – служители на областната дирекция и общинските служби по земеделие, осъществяващи надзорни проверки на контролиращите лица, упражняващи контрол за спазване на правилата за биологично производство, както и извършването на физически проверки на място на оператори, съответно подизпълнители. През изминалата година служители на общинските служби по земеделие не са участвали в осъществяването на надзорни проверки.

#### **4. ДЕЙНОСТИ СВЪРЗАНИ С ПРИЛАГАНЕ НА ЗАКОНА ЗА РЕГИСТРАЦИЯ И КОНТРОЛ НА ЗЕМЕДЕЛСКАТА И ГОРСКАТА ТЕХНИКА**

Законът регламентира компетенциите на областната дирекция по отношение на регистрацията и контролът на земеделска и горска техника на територията на област Благоевград – първоначална регистрация, промяна в регистрацията, прекратяване и отчисляване, контрол на техническото състояние и безопасност – извършване на годишни, сезонни и тематични технически прегледи и идентификация на техниката, както и за придобиването на правоспособност за работа с нея и установяването на нарушения. Поддържат се и актуализират регистри и база данни за извършваните дейности. Информация за основните дейности във връзка с регистрацията и контролът на земеделска и горска техника и процентното им изменение в сравнение с 2020 г. е представена в Приложения 35.

*Приложение 35*

Дейност	Идентификация	Регистрация и промяна в регистрацията	Отчисляване	Годишни технически прегледи	Свидетелства за правоспособност
2017 г.	696	666	222	2340	149
2018 г.	858	859	312	2119	290
2019 г.	607	577	241	2175	130
2020 г.	551	536	190	2170	126
2021 г.	670	729	250	2474	176
<b>Изменение 2021/ 2020 г. (%)</b>	<b>22%</b>	<b>36%</b>	<b>32%</b>	<b>14%</b>	<b>40%</b>

#### **5.ДЕЙНОСТИ СВЪРЗАНИ С ПРИЛАГАНЕ НА НАРЕДБА №3/ 29.01.1999 Г. ЗА СЪЗДАВАНЕ И ПОДДЪРЖАНЕ НА РЕГИСТЪР НА ЗЕМЕДЕЛСКИТЕ СТОПАНИ**

В изпълнение на изискванията на Наредба №3/ 29.01.1999 г. за създаване и поддържане на регистър на земеделските производители за стопанската 2020-2021 г. в областната дирекция са приети и обработени попълнените и заверени анкетни карти и формуляри за регистрация на 4389 земеделски стопани.

Във връзка с обобщаване на информацията в регистъра и поддържането му в актуално състояние, при всяко подаване на анкетна карта с анкетни формуляри и на заявления за промяна на обстоятелствата, данните на регистрираните земеделски производители са отразявани в регистъра.

Обработени са 363 броя документи, подадени със заявление за промяна на обстоятелствата по чл.11, ал.2 и ал.3 от Наредбата. Издадени са 50 броя удостоверения за заличаване от регистъра на земеделски производители, които са прекратили дейността си като такива и са подали заявление за отписване, а също и 89 броя удостоверения за период на регистрация като земеделски производители и дубликати на регистрационни карти.

Изпратени са уведомления до Общинските служби по земеделие, както и към представители на браншови организации на територията на областта, за началото на пререгистрацията за стопанската 2020-2021 г., а също и файл за въвеждане на регистрационни или актуални данни по Наредбата.

Информация за броя на регистрираните земеделски стопани и процентното им изменение е представена в Приложение 36.

*Приложение 36*

Административна структура	Земеделски стопани 2016-2017 г. (бр.)	Земеделски стопани 2017-2018 г. (бр.)	Земеделски стопани 2018-2019 г. (бр.)	Земеделски стопани 2019-2020 г. (бр.)	Земеделски стопани 2020-2021 г. (бр.)	Изменение 2020-2021/ 2019-2020 г. (%)
ОД „Земеделие“	5388	5075	4423	4300	4389	2%

### **6.ДЕЙНОСТИ СВЪРЗАНИ С ПРИЛАГАНЕ НА ЗАКОНА ЗА ЖИВОТНОВЪДСТВОТО И ЗАКОНА ЗА ПЧЕЛАРСТВОТО**

Съгласно чл.15, ал.3 от Закона за животновъдството, областната дирекция поддържа регистър на развъдните ферми и стопанства, членувачи в развъдни организации и произвеждащи чистопороден и хибриден разплоден материал. Във връзка с прилагането на Схема за държавна помощ за водене на родословна книга и за определяне продуктивността и генетичните качества на животните е извършена проверка и заверка на предоставени от развъдните организации списъци на регистрирани земеделски стопани в област Благоевград.

Съгласно разпоредбите на чл.8, ал.3 от Закона за пчеларството и чл.25, ал.2 от Наредба №47/ 11.11.2003 г. за производство и предлагане на пазара на елитни и племенни пчелни майки и отводки (рояци) и реда за водене на регистър, областната дирекция поддържа регистър на пчелините. През изминалата година регистрираните пчелини са два.

Със заповед на директора на областната дирекция са определени постоянни комисии на територията на всички общини в областта, които да осъществяват профилактика на заболяванията и опазване на пчелните семейства от отравяне при

провеждане на растителнозащитни, дезинфекционни и дезинсекционни дейности. В случаите на подаден сигнал за масов подмор на пчели, комисиите извършват проверки на място и съставят констативни протоколи. Въведен е нов начин за уведомяване на пчеларите за предстоящи третириания с препарати за растителна защита на земеделските култури, чрез нарочно създадената Електронна платформа за оповестяване на растителнозащитните, дезинфекционните и дезинсекционните дейности (ЕПОРД), поддържана от Българската агенция по безопасност на храните (БАБХ), в която платформа всички пчелари и земеделски стопани, обработващи площи със земеделски култури, трябва да направят регистрация до 31 януари 2021 г.

### ***7. ПЕРИОДИЧНИ ПОЛСКИ ОБСЛЕДВАНИЯ НА ПОСЕВИТЕ И НАСАЖДЕНИЯТА И УСТАНОВЯВАНЕ НА ЩЕТИ ВСЛЕДСТВИЕ НА ПРИРОДНИ БЕДСТВИЯ ИЛИ НЕБЛАГОПРИЯТНИ КЛИМАТИЧНИ УСЛОВИЯ***

Във връзка с провеждането на периодични полски обследвания на посеви и насажденията със земеделски култури за установяване на моментното им състояние съобразно агроклиматичните условия, съгласно заповед на директора на областната дирекция са назначени междуведомствени комисии по общини на територията на област Благоевград, включващи служители на териториалните звена на второстепенните разпоредители на Министерство на земеделието и представители на браншовите организации на земеделските производители.

Междуведомствените комисии са извършили огледи на място и предоставили актуална и точна информация относно състоянието на културите, прогнозните средни добиви, количеството и качеството на очакваната или прибрана продукция, както и въздействието на агроклиматичните фактори върху наблюдаваните култури.

Обследването при есенните култури е проведено на четири етапа: I-ви етап – м. март – извадково обследване на 10% от площите, II-ри етап – м. април – извадково обследване на 10% от площите, III-ти етап – м. май – пълно 100% обследване и прогнозни добиви и IV-ти етап – м. юни – извадково обследване на 10% от площите за установяване на средните добиви и очаквано производство.

Обобщени данни за проведените обследвания за всеки етап са отразявани в наблюдателен лист, като са изготвени и предоставени на Министерство на земеделието, доклади за моментното състояние на посеви и насажденията, както и за средните добиви и очаквано производство на наблюдаваните култури в област Благоевград.

Във връзка с прилагането на Държавна помощ за компенсиране на загубите на земеделските стопани за напълно пропаднали площи в резултат на природни бедствия или неблагоприятни климатични условия, междуведомствените комисии са издали шест броя констативни протокол за 100% пропаднали в следствие на природни бедствия и неблагоприятни климатични условия площи и двадесет броя обикновени протоколи за пропаднали под 100% площи. Засегнати са култури в общините Банско, Благоевград, Кресна, Гоце Делчев, Гърмен, Петрич, Разлог, Сандански, Струмяни и Хаджидимово.

Обобщени данни за издадените констативни и обикновени протоколи са отразявани в регистри, предоставени на Министерство на земеделието. Информация за вид на културата, унищожени площи и брой на издадените протоколи е представена в Приложение 37.

Приложение 37

Култура	Неблагоприятно климатично условие	Пропаднала площ под 100% (ха)	Обикновени протоколи (брой)
тритикале	наводнение	9,79	1
ливада	наводнение	0,90	1
касис	наводнение	1,00	1
американска синя боровинка	наводнение	7,40	1
люцерна	наводнение	9,12	4
еспарзета	наводнение	8,32	1
череша	измръзване	2,06	1
домати-оранжерийни	градушка	0,39	2
лозя-винени	градушка	2,71	1
слънчоглед	суша (засушаване)	16,05	1
тритикале	пожар	25,02	1
пасища и мери	пожар	186,59	5
<b>Общо:</b>		<b>282,62</b>	<b>20</b>

Култура	Неблагоприятно климатично условие	Пропаднала площ 100% (ха)	Констативни протоколи (брой)
касис	наводнение	0,60	1
американска синя боровинка	наводнение	3,00	1
оранжерийни картофи	наводнение	0,15	1
люцерна	наводнение	3,31	1
бял трън	наводнение	18,62	1
домати-полски	градушка	0,45	1
<b>Общо:</b>		<b>26,30</b>	<b>6</b>

Във връзка с прилагането на Държавна помощ за компенсиране на материални щети по загинали селскостопански животни и унищожени пчелни кошери в резултат на природни бедствия, назначени със заповед на директора на областната дирекция междуведомствени комисии са издали един констативен и един обикновен протокол за загинали селскостопански животни. Информация за вид и брой загинали животни, както и брой на издадените протоколи е представена в Приложение 38.

Приложение 38

Вид	Неблагоприятно климатично условие	Животни (брой)	Протоколи (вид)	Протоколи (брой)
овце-майки над 12 месеца	наводнение	5	констативен	1
кози	пожар от мълния	14	обикновен	1
прасета		5		
шилета		15		
телета		1		
<b>Общо:</b>		<b>40</b>		<b>2</b>

Със заповед на директора на областната дирекция е определен пожароопасен сезон на територията на област Благоевград. При настъпил етап „восьчна зрялост” на житните масиви, за осигуряване на пожарна безопасност по време на жътвената кампания, са уведомени областния управител, кметовете на общини и районните служби за „Пожарна безопасност и защита на населението”.

Всеки петък е предоставяна информация за бедствията и аварията в отрасъл селско стопанство на територията на областта на дежурния в Министерство на земеделието по площи и култури или видове животни. Информацията е обобщавана и предоставяна и под формата на месечни доклади. На територията на областта през 2021 г. са възникнали 48 пожара.

### ***8. ХИДРОМЕЛИОРАЦИИ***

Междуведомствената постоянна комисия за поддържане проводимостта на речните русла на реките, назначена от областния управител на област Благоевград и включваща представител на областната дирекция е провеждала заседания, независимо от усложнената обстановка свързана с пандемията от COVID-19. Констатациите са отразени в протоколи за техническото им състояние, като за онези от тях, които са в критично състояние са направени предложения за проектиране и осигуряване на средства за ремонт и възстановяване съвместно с „Напоителни системи“ ЕАД.

Упражнява се контрол върху дейността на „Напоителни системи“ ЕАД по отношение на техническото състояние на обектите предпазващи от вредното въздействие на водите.

Областната дирекция не упражнява дейности по надзор на сдруженията за напояване на територията на областта, предвид това, че в резултат на образувани съдебни производства Сдружение за напояване „Санданска Бистрица”, Сдружение за напояване „Габрене”, с. Габрене, общ. Петрич и Сдружение за напояване „Влахин“, с. Крупник, общ. Симитли са закрити поради отсъствие на дейност.

Регулярно са извършвани проверки на ремонтно-възстановителните дейности на обектите предпазващи от вредното въздействие на водите, изготвяни са протоколи за извършените натурални видове работи и са предоставяни на „Напоителни системи” ЕАД и Министерство на земеделието.

Във връзка с нормалното протичане на поливния процес е изготвена приоритетна класификация на земеделските култури за напояване, която е предоставена на „Напоителни системи” ЕАД.

Приключва издаването на нови актове за публична държавна собственост на имотите, представляващи хидромелиоративни съоръжения в землища с влязла в сила Кадастрална карта и кадастрални регистри.

## 9. АГРОСТАТИСТИКА

### 9.1. Дейности свързани със Системата за земеделска счетоводна информация (СЗСИ)

Дейностите, свързани със Системата за земеделска счетоводна информация (СЗСИ) е насочена към събиране на необходимата счетоводна информация от земеделските стопанства, отговарящи по страти на Регламент №1291/ 2009 на Европейската комисия. Земеделските стопанства участват в системата на доброволен принцип, разпределени по страти и икономически размер.

Стопанствата, които са планирани за събиране на информация по СЗСИ в област Благоевград през 2021 г. са 75 на брой, от които 60 броя са такива, които не водят счетоводство и 15 броя, водещи счетоводство. Стойностите са същите и по отношение на стопанствата, за които са събирани данни за отчетната 2020 г., като същите са представени в Приложение 39.

Приложение 39

Код - зона	Зона	Код - област	Област	Дирекция работеща по СЗСИ	Брой стопанства включени в СЗСИ счетоводна `2020 г.		
					Стопанства без счетоводство (брой)	Стопанства със счетоводство (брой)	Общ брой стопанства
08	Благоевград	01	Благоевград	ОД „Земеделие“	60	15	75
///				<b>Общо:</b>	<b>60</b>	<b>15</b>	<b>75</b>

По-голяма част от стопанствата са специализирани в областта на животновъдството, оранжерийните зеленчуци, лозята и овощните насаждения.

През 2021 г. е събирана информация по плана за 2020 г., както и за текущата година, като са посетени регулярно всички стопанства. При контактите със земеделските стопани не са срещани затруднения, такива се наблюдават при собствениците на някои земеделски фирми, но те са разрешени своевременно и необходимата информация е предоставена. Отчети за направените разходи за посещения на земеделските стопанства са изпращани в Министерството на земеделието регулярно на тримесечие.

### 9.2. Периодични и еднократни статистически изследвания в областта на земеделието

Годишната работна програма за дейностите по агростатистика включва ежемесечни статистически изследвания, както и такива провеждани еднократно, на база представителна извадка.



Ежемесечно провеждани статистически изследвания са: Преработка на мляко и производство на млечни продукти през 2021 г. (20-25 число) - 16 единици за изследване, Дейност на кланиците за червени меса през 2021 г. (25-30 число) - 6 единици за изследване, Дейност на кланиците за бели меса през 2021 г. (25-30 число) - 0 единици за изследване, Дейност на люпилните в България през 2020 г. (20-25 число) - 0 единици за изследване.

Еднократни статистически изследвания са: Заетост и използване на територията на България през 2021 г. – БАНСИК (април-юли) - 183 единици за изследване, Прогноза за производството на пшеница и ечемик – реколта 2021 г. (юни-юли) - 2 единици за изследване, Добиви от полски култури – реколта 2021 г. (ноември-декември) - 170 единици за изследване, Производство на плодове – реколта 2021 г. (ноември-декември) - 292 единици за изследване, Производство на зеленчуци – реколта 2021 г. (ноември-декември) - 421 единици за изследване, Дейност на предприятията за преработка на плодове и зеленчуци през 2020 г. (март-април) - 5 единици за изследване, Производство на грозде и вино – реколта 2021 г. (ноември-декември) - 182 единици за изследване, Селскостопански животни – едър рогат добитък, дребен рогат добитък и свине към 1-ви ноември 2021 г. (ноември-декември) - 989 единици за изследване, Птицевъдство в България през 2020 г. (януари-февруари) - 127 единици за изследване, Пчеларство в България през 2021 г. (ноември-декември) - 55 единици за изследване, Преработка на мляко и производство на млечни продукти през 2020 г. (март-април) - 16 единици за изследване, Дейност на кланиците за червени меса през 2020 г. (март-април) - 6 единици за изследване; Дейност на кланиците за бели меса през 2020 г. (март-април) - 0 единици за изследване, Преброяване на земеделските стопанства в Република България през 2020 г. – контрол и обработка на данните за стопанствата и изготвяне на предварителни резултати (януари – декември) - 20,426 единици за изследване.

Информация се набира от служители по агростатистика в областната дирекция и общинските служби по земеделие и се въвежда в поддържаната от Министерство на земеделието Информационна система за агростатистика.

### ***9.3. Преброяване на земеделските стопанства в Република България през 2020 г.***

В бюлетин №390 от април 2021 г. на Министерство на земеделието са публикувани предварителни резултати от проведеното в РБългария в периода от 1 септември до 18 декември 2020 г. преброяване на земеделските стопанства.

Наблюдава се тенденция към общо намаление на броя на земеделските стопанства, съпроводено с увеличение на използваната земеделска площ (ИЗП) и на средния размер на ИЗП, както и от увеличение на средния брой на отглежданите животни в стопанствата. Намаляването на броя на земеделските стопанства и окрупняването им е процес, наблюдаван във всички държави членки на Европейския съюз.

Най-голям е броят на земеделските стопанства в област Благоевград – 10,2% от общия брой на стопанствата в страната. Относителния дял на ИЗП е между 10,8% и 22,9% от общата площ на областта. Средната ИЗП на земеделските стопанства със земя е 5,4 ха.

Най-голям е относителният дял на обработваемата земя на открито, като се увеличава относителният дял на постоянно затревените площи. Тенденцията към увеличаване на площите със зърнено-житните култури се запазва.

Относителния дял на животинските единици в областта е между 4,0% и 5,8%. В периода между последните две преброявания структурата на животновъдните стопанства е повлияна от появата на силно инфекциозни болести по селскостопанските животни.

Годишните работни единици в земеделските стопанства в област Благоевград са между 5,8% и 9,6%.

## ***10. АДМИНИСТРАТИВНИ УСЛУГИ, ПРЕДОСТАВЯНИ ОТ ОБЩНСКИТЕ СЛУЖБИ ПО ЗЕМЕДЕЛИЕ***

### ***10.1. Административни услуги, предоставяни по реда на Закона за кадастъра и имотния регистър***

Законът регламентира възможност общинските служби по земеделие да подпомагат службите по геодезия, картография и кадастър извън административните центрове на областите при административното обслужване на потребителите на кадастрална информация за земеделски и горски територии с одобрени кадастрална карта и кадастрални регистри.

Към м. декември 2021 г. за всички землища на територията на област Благоевград, с изключение на землище Филипово, община Банско и землище Орцево, община Белица, са одобрени кадастрална карта и кадастрални регистри и административно-техническото им обслужване се осъществява от Служба по геодезия, картография и кадастър Благоевград.

Общинските служби по земеделие са извършили 3889 броя административни услуги, предоставяни от Служба по геодезия, картография и кадастър Благоевград, чрез осигурения им достъп до Кадастрално-административната информационна система.

Информация за видовете и броя на извършените от общинските служби по земеделие административни услуги, както и процентното им изменение в сравнение с 2020 г. е представена в Приложение 41.

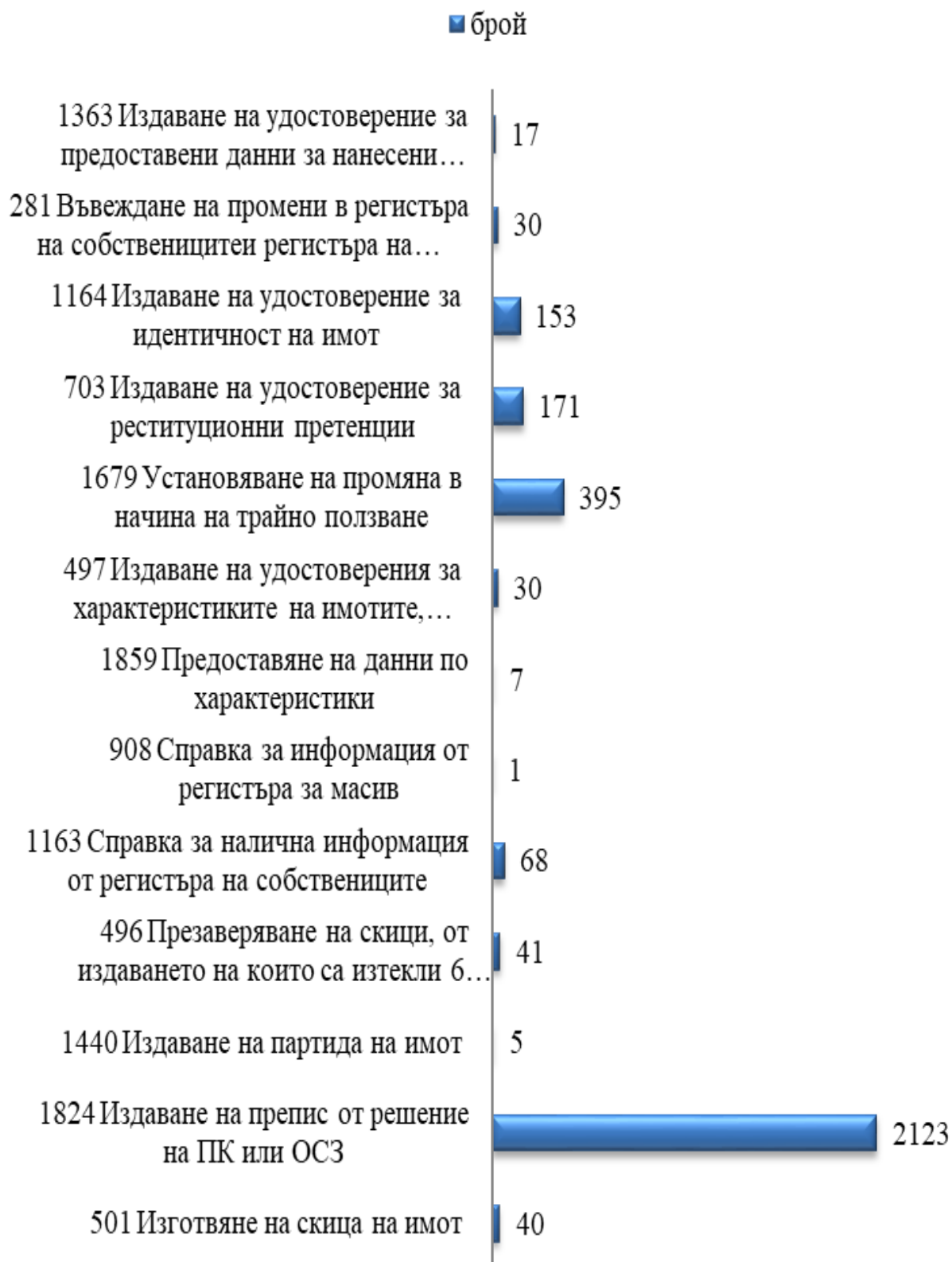
Община	Скица на поземлен имот в неурбанизирана територия 2020 г. (брой)	Удостоверение за характеристики на поземлен имот и Прием на документи за отразяване на изменения в кадастралния регистър на недвижимите имоти 2020 г. (брой)	Общо:	Скица на поземлен имот в неурбанизирана територия 2021 г. (брой)	Удостоверение за характеристики на поземлен имот и Прием на документи за отразяване на изменения в кадастралния регистър на недвижимите имоти 2021 г. (брой)	Общо:	Изменение 2021/ 2020 г. (%)
Банско	5	0	5	0	0	0	-100%
Белица	4	0	4	2	0	2	-50%
Благоевград	0	0	0	0	0	0	-
Гоце Делчев	171	0	171	109	0	109	-36%
Гърмен	140	22	162	200	2	202	25%
Кресна	230	77	307	325	120	445	45%
Петрич	293	153	446	349	81	430	-4%
Разлог	71	53	124	116	45	161	30%
Сандански	511	197	708	692	216	908	28%
Сатовча	273	50	323	455	9	464	44%
Симитли	422	39	461	425	35	460	0%
Струмяни	236	22	258	363	9	372	44%
Хаджидимово	25	0	25	63	0	63	152%
Якоруда	248	133	381	273	0	273	-28%
<b>Общо:</b>	<b>2629</b>	<b>746</b>	<b>3375</b>	<b>3372</b>	<b>517</b>	<b>3889</b>	<b>15%</b>

**10.2. Административни услуги, предоставяни по реда на Наредба №49/ 05.11.2004 г. за поддържане на картата на възстановената собственост**

Общинските служби по земеделие са предоставили 3109 броя административни услуги по реда на Наредба №49/ 05.11.2004 г. за поддържане на картата на възстановената собственост. От тях 3081 са административни услуги с номер в Регистъра на услугите в Административния регистър, а 28 са други административни услуги по реда на Наредбата. Информация за броя на предоставените административни услуги е представена в Приложения 42-45.

№	Административни услуги с номер в Регистъра на услугите	ОСЗ Банско (брой)	ОСЗ Белица (брой)	ОСЗ Благоевград (брой)	ОСЗ Гоце Делчев (брой)	ОСЗ Гърмен (брой)	ОСЗ Кресна (брой)	ОСЗ Петрич (брой)	ОСЗ Разлог (брой)	ОСЗ Сандански (брой)	ОСЗ Саатовча (брой)	ОСЗ Симитли (брой)	ОСЗ Струмяни (брой)	ОСЗ Хаджидимово (брой)	ОСЗ Якоруда (брой)	Общо:
1	501 Изготвяне на скица на имот	9	31	0	0	0	0	0	0	0	0	0	0	0	0	40
2	1824 Издаване на препис от решение на ПК или ОСЗ	65	113	445	119	489	23	146	58	363	42	59	6	131	64	2123
3	1440 Издаване на партида на имот	3	0	0	0	0	0	0	0	2	0	0	0	0	0	5
4	496 Презаверяване на скици, от издаването на които са изтекли 6 месеца	19	22	0	0	0	0	0	0	0	0	0	0	0	0	41
5	1163 Справка за налична информация от регистъра на собствениците	0	0	23	0	4	0	0	37	0	4	0	0	0	0	68
6	908 Справка за информация от регистъра за масив	0	0	0	1	0	0	0	0	0	0	0	0	0	0	1
7	1859 Предоставяне на данни по характеристики	0	0	7	0	0	0	0	0	0	0	0	0	0	0	7
8	497 Издаване на удостоверения за характеристиките на имотите, необходими за определяне на данъчната им оценка	0	19	0	6	4	0	0	1	0	0	0	0	0	0	30
9	1679 Установяване на промяна в начина на трайно ползване	25	0	83	15	12	2	57	24	138	0	15	10	1	13	395
10	703 Издаване на удостоверение за реституционни претенции	6	0	3	3	0	0	47	1	65	5	9	28	0	4	171
11	1164 Издаване на удостоверение за идентичност на имот	8	1	15	8	0	12	2	98	4	0	0	0	0	5	153
12	281 Въвеждане на промени в регистъра на собственицитеи регистъра на имотите	14	16	0	0	0	0	0	0	0	0	0	0	0	0	30
13	1363 Издаване на удостоверение за предоставени данни за нанесени обекти в КВС	0	0	0	0	0	0	16	0	0	0	0	0	0	0	17
<b>Общо:</b>		<b>149</b>	<b>202</b>	<b>576</b>	<b>152</b>	<b>509</b>	<b>37</b>	<b>268</b>	<b>219</b>	<b>572</b>	<b>51</b>	<b>83</b>	<b>44</b>	<b>132</b>	<b>86</b>	<b>3081</b>

**Брой административни услуги по видове, предоставени от  
Общинските служби по земеделие през 2021 г.**



Административна структура	Услуги 2017 г. (бр.)	Услуги 2018 г. (бр.)	Услуги 2019 г. (бр.)	Услуги 2020 г. (бр.)	Услуги 2021 г. (бр.)	Изменение 2021/ 2020 г. (%)
Общински служби по земеделие	56070	34747	23971	2316	3109	34%



### **11. ВЗАИМОДЕЙСТВИЕ С ТЕРИТОРИАЛНИТЕ ЗВЕНА НА ИЗПЪЛНИТЕЛНАТА ВЛАСТ И ВТОРОСТЕПЕННИТЕ РАЗПОРЕДИТЕЛИ НА МИНИСТЕРСТВО НА ЗЕМЕДЕЛИЕТО**

Усложнената обстановка свързана с пандемията от COVID-19 за втора поредна година наруши в голяма степен форматите на взаимодействие на областната дирекция с други териториални звена на изпълнителната власт и второстепенни разпоредители на министерството.

Постоянна комисия за поддържане проводимостта на речните русла на реките на територията на Област Благоевград се създава на основание разпоредбите на Закона за водите и Закона за защита при бедствия. Комисията извършва пролетни и есенни проверки на техническото състояние на язовири и други, наличието на актуализирани аварийни планове за тях, проводимостта на речните русла, състоянието на системите и съобръженията за предпазване от вредното въздействие на водите, състоянието на водните обекти, изпълнението на предписанията, свързани с подобряване на техническото състояние и аварийното планиране и наличието и състоянието на локалните системи за оповестяване на населението. В проведените заседания на комисията е участвал

представител на областната дирекция.

Епизоотичната комисия за област Благоевград е постоянно действаща комисия, която се създава на основание разпоредбите на Закона за ветеринаромедицинската дейност, като организира своевременни мерки за недопускане възникването и разпространението на масови епизоотии на територията на областта. Състава на комисията включва ръководители на териториалните звена на изпълнителната власт. В проведените заседания на комисията е участвал представител на областната дирекция.

Басейновият съвет към Басейнова дирекция, Западнобеломорски район Благоевград е консултативна комисия, подпомагаща дейността на дирекцията по прилагане на политиката по управление на водите, защита на здравето на населението, съхранението на естествените природни комплекси и устойчиво развитие на басейновия район. В проведените заседания на комисията е участвал представител на областната дирекция.

Представител на областната дирекция е участвал в заседания на комисии за промяна предназначението на поземлени имоти в горски територии в общини на територията на област Благоевград на Регионална дирекция по горите Благоевград.

Областният консултативен съвет по животновъдство включва представители на Областна дирекция по безопасност на храните, Югозападно държавно предприятие, Национален парк „Рила“, Национален парк „Пирин“, Служба съвети в земеделието и др., като протоколите от проведените заседания се предоставят на Дирекция „Животновъдство“ в Министерство на земеделието. През изминалата година Консултативният съвет по животновъдство на територията на област Благоевград не е провеждал заседания.

Представители на Областна администрация Благоевград, Служба по геодезия картография и кадастър Благоевград, Регионална инспекция по околна среда и води Благоевград, Регионален офис на Национален строителен контрол Благоевград, Регионална здравна инспекция Благоевград, Областна дирекция по безопасност на храните Благоевград, Областна дирекция на Държавен фонд „Земеделие“ Благоевград, Областна дирекция на Министерство на вътрешните работи Благоевград, Национална служба за съвети в земеделието – Офис Благоевград, Изпълнителна агенция по сортоизпитване, апробация и семеконтрол, Изпълнителна агенция по селекция и репродукция в животновъдството и „Напоителни системи“ ЕАД, Клон Струма – Места, общини на територията на област Благоевград, са взели участие в комисии назначени със заповед на директора на областната дирекция.

### **III.ДЕЙНОСТИ НА ДИРЕКЦИЯ „АДМИНИСТРАТИВНО-ПРАВНА, ФИНАНСОВО-СТОПАНСКА ДЕЙНОСТ И ЧОВЕШКИ РЕСУРСИ“**

#### ***1.Организационна структура и административен капацитет***

Съгласно Устройствения правилник на Областните дирекции „Земеделие“, областната дирекция е специализирана териториална администрация, второстепенен

разпоредител с бюджет към министъра на земеделието. Областната дирекция се ръководи и представлява от директор, който е местен орган на изпълнителната власт по смисъла на Закона за администрацията. Административното ръководство се осъществява от главен секретар. Специализираната администрация е организирана в Главна дирекция „Аграрно развитие“, а общата – в Дирекция „Административно-правна, финансово-стопанска дейност и човешки ресурси“. Специализираната администрация подпомага и осигурява осъществяването на правомощията на директора. Общата администрация подпомага осъществяването на правомощията на директора, създава условия за осъществяване на дейността на специализираната администрация и извършва техническите дейности по административното обслужване. В състава на Главна дирекция „Аграрно развитие“ са включени четиринадесет общински служби по земеделие.

Към м. декември 2021 г. общата численост на областната дирекция, включително общинските служби по земеделие е 84 щатни бройки – 79 по служебно и 5 по трудово правоотношение, от които 10 щатни бройки в Дирекция „Административно-правна, финансово-стопанска дейност и човешки ресурси“, 72 щатни бройки в Главна дирекция „Аграрно развитие“.

## ***2. Административно-правна дейност***

Дирекция „Административно-правна, финансово-стопанска дейност и човешки ресурси“ е осъществявала административно обслужване, деловодна и архивна дейност, водене и актуализиране на поддържаните регистри, в съответствие с относимите закони, подзаконови и вътрешни нормативни актове на областната дирекция.

Осъществявано е процесуалното представителство на Министерство на земеделието, областната дирекция и общинските служби по земеделие пред органите на съдебната власт. В случаите на осъществено процесуално представителство на Министерство на земеделието са постановени положителни съдебни актове по дела с граждански, наказателно-административен и търговски характер, при осъществявана активна комуникация с Дирекция “Правна“. В останалите случаи на осъществено процесуално представителство, съдебните производства са образувани срещу решения постановени от Общинските служби по земеделие по реституционни процедури.

Изразени са становища и са разработени предложения за решаване на правни проблеми. Оказвана е правна помощ на граждани и организации, както и на служители на областната дирекция и общинските служби по земеделие за законосъобразното осъществяване на компетенциите им.

Във връзка с прилагането на Регламент (ЕС) 2016/ 679 на Европейския парламент и на Съвета от 27 април 2016 година (Общ регламент относно защитата на данните) в областната дирекция се практикува документиране на информираността и съгласието при обработването на лични данни на потребителите на административни услуги. Длъжностното лице по защита на личните данни е на постоянно разположение за консултиране по възникнали казуси с обработването на лични данни.



В периода януари-февруари е извършено въвеждане на необходимата информация в Интегрираната информационна система на държавната администрация във връзка с изготвяне на годишните доклади за състоянието на администрацията за 2020 г. Изготвени са Отчет по показатели на областната дирекция за 2020 г. до областния управител на област с административен център Благоевград, съгласно разпоредбата на чл.31, ал.1 от Закона за администрацията и Доклад за дейността на областната дирекция за 2020 г. до министъра на земеделието, съгласно разпоредбата на чл.5 от Устройствения правилник на Областните дирекции „Земеделие“. Изготвен е и антикорупционен план за 2021 г., като е отчетено изпълнението му за 2020 г.

В съответствие с разпоредбите на Закона за администрацията, Закона за електронното управление, Закона за електронната идентификация, Закона за електронните съобщения, Наредбата за административния регистър, Наредбата за административното обслужване, Наредбата за обмена на документи в администрациите, Наредбата за минималните изисквания за мрежова и информационна сигурност и други, в областната дирекция са предприети необходимите действия по създаване и изменение на основните вътрешнонормативни документи, свързани с цялостната и дейност.

Извършвана е актуализация на административната структура, административните услуги и конкурси в Интегрираната информационна система на държавната администрация (ИИСДА). Коректното въвеждане на информацията е задължително условие за интегриране на ИИСДА с Единната информационна система за управление на човешките ресурси в държавната администрация (ЕИСУЧРДА). Своевременна актуализация на информацията в ЕИСУЧРДА, което предоставя възможност за осигуряване на единен източник на информация за управлението и състоянието на човешките ресурси, възможност за автоматично генериране на справки и отчети, прилагане на принципа на еднократно вписване и многократно използване на информация, както и автоматичен импорт на данни.

Електронната страница на областната дирекция препраща към тази на ИИСДА, което предоставя възможност за извличане на публикуваните там данни.

Създадена е необходимата организация по обезпечаване на информационното обслужване чрез поддържане и актуализиране на информационните табла и официалната електронна страница на областната дирекция. Направено е необходимото по отношение на изграждането на информационно-комуникационната инфраструктура: хардуерно оборудване, лицензи за софтуер, мрежова свързаност, електронни подписи, както и по отношение на обучението на служителите на областната дирекция и общинските служби по земеделие. Внедрената електронна документооборотна система Eventis R7 е предпоставка за осъществяване на електронен обмен между областната дирекция и останалите администрации, измерване и анализ на потреблението на административни услуги, подобряване на административното обслужване и повишаване на удовлетвореността на техните потребители.

Областната дирекция е присъединена към:

- ✓ Средата за междурегистров обмен (RegiX), предоставяща възможност за реализиране на вътрешни електронни административни услуги между администрациите като част от комплексното административно обслужване, с цел намаляване на административната тежест върху гражданите и бизнеса. Осигурен е достъп до две справки от Имотния регистър на Агенция по вписванията, до една справка от Регистъра на задължените лица на Национална агенция за приходите и до три справки от Интегрираната информационна систем ВетИС на Българска агенция по безопасност на храните, като по този начин отпада изискването за предоставяне на една част от изискваните се официални удостоверителни документи от страна на потребителите на административни услуги;
- ✓ Средата за електронен обмен на съобщения (СЕОС), която предоставя възможност обменът на електронни документи, които съдържат електронни изявления между администрациите, да осигури снабдяване по служебен път с официални удостоверителни документи, като отпадане изискването за предоставянето им на хартиен носител от страна на потребителите на административни услуги;
- ✓ Единния портал за достъп до електронни административни услуги (ЕПДЕАУ) на Държавна агенция „Електронно управление“ от м. декември 2021 г., както и към Системата за е-форми, Системата за е-връчване и Системата за е-плащания. Държавна агенция „Електронно управление“ е разработила като електронни всички 50 административни услуги, вписани в Регистъра на услугите на Интегрираната информационна система на държавната администрация;
- ✓ Платформата на Национална агенция за приходите за заявяване на принудително събиране на вземания на публични взискатели, която предоставя възможност за електронно предявяване на издадените в тази връзка актове. Областна дирекция „Земеделие“ използва и електронната услуга на Национална агенция за приходите „Връчвания на документи“. В процес на присъединяване е към надградените в тази връзка три отделни електронни услуги, чрез които ще се връчват документите, издавани от публичните изпълнители в производството по обезпечаване и събиране на публичните вземания – Връчване на документи като задължено лице и трето лице, Връчване на документи – производство по обезпечаване и събиране на публични вземания и Връчване на документи - процеси по вписване/отразяване на обезпечителни мерки;

Областната дирекция поддържа профили в:

- ✓ Портал за отворени данни (Open Data), представляващ единна, централна, публична веб-базирана информационна система, която осигурява публикуването и управлението на информация за повторно използване в отворен, машинночетим формат, заедно със съответните метаданни. Съгласно решение на Министерски

съвет от 2016 г. за одобрените набори от данни за публикуване от Областните дирекции „Земеделие“ се публикува информация в .csv формат за средното годишно рентно плащане по земища и общини на територията на област Благоевград, както и такава за регистрираната земеделска и горска техника по видове на територията на област Благоевград. С решение на Министерски съвет от 2020 г. са одобрени още два набора от данни за публикуване в отворен формат – регистър на имотите с променено предназначение и регистър на договорите за наем и аренда;

- ✓ Платформа за достъп до обществена информация, която като единна, централна, публична уеб-базирана информационна система осигурява електронно целия процес по подаване и разглеждане на заявление за достъп до информация, препращане по компетентност при необходимост, предоставяне на решение и публикуване на съответната информация от задължените по Закона за достъп до обществена информация субекти при спазване на защитата на личните данни на заявителя съгласно Закона за защита на личните данни. През изминалата година през платформата е постъпило едно заявление за достъп до обществена информация. В законоустановения срок на електронната страница на областната дирекция е публикуван отчет за постъпилите заявления за достъп до обществена информация за 2020 г.

На областната дирекция е осигурен достъп и до Регистъра на длъжниците по чл.37в, ал.3, т.2 от ЗСПЗЗ, неправомерно ползване и дължими наемни/ арендни вноски за ползване на земеделски земи от Държавния поземлен фонд на Министерство на земеделието и до Електронни свидетелства за съдимост на Министерство на правосъдието.

С присъединяването на областната дирекция към Единния портал за достъп до електронни административни услуги (ЕПДЕАУ), Системата за управление на електронни форми (еФорми), Системата за електронно връчване (еВръчване) и Системата за електронно плащане (еПлащане) са изпълнени предпоставките за реализиране на Единния модел за заявяване, заплащане и предоставяне на електронни административни услуги.

Към настоящия момент в областната дирекция не са постъпвали искания за предоставяне на електронни административни услуги, като причините за това могат да се търсят в:

- ✓ кръгът от потребители – земеделски стопани, на възраст или които не разполагат с електронен подпис, необходимата техника, или умения за работа в електронна среда;
- ✓ затруднения свързани с прилагане на служебното начало, поради ограничения брой достъпни регистри в Средата за междурегистров обмен на данни (RegiX), което налага от потребителите все още се изискват множество удостоверителни документи;
- ✓ недостатъчна динамика в промяната на приложимата специална законова и подзаконова нормативна уредба по отношение на предоставяните от администрацията услуги.

### 3. Финансово – стопанска дейност

Осъществено е финансово-счетоводното обслужване на областната дирекция, като е извършено счетоводното отчитане на приходите и разходите по пълна бюджетна класификация по счетоводни сметки от сметкоплана на бюджетните предприятия. Изготвени са предложения по проектобюджета и бюджета, включително и за капиталови разходи, както и месечни, тримесечни и годишни отчети за касовото изпълнение на бюджетните и извънбюджетните сметки и фондове, годишен финансов отчет и баланс. Осъществен е контрол и анализ по разходването на предоставените бюджетни и други средства, както и събирането и трансфера на приходите.

Областната дирекция реализира приходи основно от управляването на земеделските земи от държавния поземлен фонд – отдаване под наем и аренда, предоставянето на административни услуги от страна на общинските служби по земеделие, съгласно Тарифа на таксите, събирани от органите по поземлена собственост и от дейностите по регистрация и контрол на земеделската и горската техника, съгласно Тарифа на таксите, събирани по Закона за регистрация на земеделската и горската техника. В приходната част се наблюдава тенденция към намаляване на приходите от административни услуги, предоставяни от общинските служби по земеделие, поради одобрените кадастрална карта и кадастрални регистри за всички землища на територията на област Благоевград и административно-техническото им обслужване от Агенция по геодезия, картография и кадастър. Информация за приходната част на бюджета на областната дирекция за 2021 г. е представена в Приложение 46.

#### Приложение 46

ПРИХОДИ (лв.)	БЮДЖЕТ 2021	ОТЧЕТ 2021
<b>Общо приходи:</b>	<b>448 900</b>	<b>407 228</b>
<i>Данъчни приходи</i>		
<i>Неданъчни приходи</i>		
<b>Приходи и доходи от собственост</b>	341 000	292 449
<b>Държавни такси</b>	115 000	115 000
<b>Глоби, санкции и наказателни лихви</b>	1 200	4 503
<b>Други неданъчни приходи</b>	0	998
<b>Други Данък ЗКПО</b>	-8 300	-5722

Информация за разходната част на бюджета на областната дирекция за 2021 г. е представена в Приложения 47-48.

#### Приложение 47

РАЗХОДИ (лв.)	БЮДЖЕТ 2021	ОТЧЕТ 2021
<b>Общо ведомствени разходи:</b>	<b>1 816 900</b>	<b>2 034 821</b>
<b>Персонал</b>	1 604 900	1 777 360
<b>Издържка</b>	212 000	210 793
<b>Капиталови разходи</b>	0	40 800

РАЗХОДИ (ЛВ.)	БЮДЖЕТ 2021	ОТЧЕТ 2021
Персонал (програми за временна заетост)	122 497	122 497

#### 4. Управление на човешките ресурси

В ресор „човешки ресурси“ са осъществявани текущо дейностите по водене и съхраняване на служебните и трудовите досиета на служителите, както и по поддържаните регистри в областната дирекция. Разработвани са длъжностни и поименни разписания на длъжностите в администрацията и са изготвяни съответните документи по назначаване, преназначаване и освобождаване на служителите. Създадена е необходимата организация за провеждане на процедурата по атестиране на служителите в областната дирекция и общинските служби по земеделие.

Извършена е подготовка и провеждане на една конкурсна процедура за назначаване на щатна длъжност в общинските служби по земеделие, като същата е приключила с назначаване. По Национална програма „Старт на кариерата 2021“ са наети на работа служители в областната дирекция и общинските служби по земеделие, като е извършена подготовка за провеждане и на „Старт на кариерата 2022“.

Подобряването на административния капацитет на служителите на областната дирекция се реализира основно чрез провеждането на обучения и работни срещи, които за 2021 г. са седемнадесет на брой. В тях са взели участие тридесет и един служители на областната дирекция и общинските служби по земеделие, като получените сертификати са двадесет и девет.

Служители на областната дирекция и общинските служби по земеделие са участвали в проведените от Института по публична администрация електронни модули на обучение ОП-1 – Практическа работа с отворени данни – надграждащо обучение, ЗО-1-Е – Въведение в държавната служба, Н-11 – Административно обслужване, П-8 – Работа с граждани с увреждания, Н-14 – Алтернативни методи за разрешаване на спорове в административната дейност, Е-6 – Планиране и организация на електронното административно обслужване, Н-15 – Срочността в работата на администрацията, Н-17 – Доказателствена стойност на електронния документ, ДК-13 – Информационна и мрежова сигурност в подкрепа на реформите в публичната администрация, П-14 – Методи за колаборативна работа със заинтересовани страни, Н-12 – Прогнозиране на потребностите и планиране на обществени поръчки, ДК-15-1 – Нови технологии в управлението - изкуствен интелект и машинно учене и Втора годишна среща на потребителите на САФ в България.

Министерство на земеделието е провело работни срещи, в които са участвали служители на областната дирекция и общинските служби по земеделие „Национална работна среща на експертите по надзора на пазара на земеделски и горски превозни средства“, „Работна среща на експерти по агростатистика за отчитане на изпълнените дейности и подготовка на статистически резултати, свързани с преброяване на земеделските стопанства през 2020 година по Споразумение с Евростат № 2019.0191“ и „Извършване на теренни проверки на физически блокове 2021“.

#### ***IV. АНАЛИЗ НА ИЗПЪЛНЕНИЕ НА ЦЕЛИТЕ НА ОБЛАСТНА ДИРЕКЦИЯ „ЗЕМЕДЕЛИЕ“ ЗА 2021 Г.***

След извършен анализ на дейностите във връзка с изпълнение на целите на областната дирекция за 2021 г., като цяло е констатирано изпълнение и постигане на очакваните резултати в съответствие със заложените индикатори за целево състояние, въпреки усложнената обстановка свързана с пандемията от COVID-19.

Голяма част от заложените цели, като изпълнение и резултати достигат или запазват индикаторите за текущо състояние, основно чрез дейности на Главна дирекция „Аграрно развитие“ като:

Промяна на предназначението на земеделски земи за неземеделски нужди, управление на земеделските земи от Държавния поземлен фонд, сключване на споразумения по реда на чл.37в и 37ж от Закона за собствеността и ползването на земеделските земи, извършване на регистрация на заявления за подпомагане по схеми и мерки за директни плащания, прилагане на схемата за държавна помощ под формата на отстъпка от стойността на акциза върху газьола, регистрация на тютюнопроизводители, дейности свързани с прилагане на Наредба №3/ 29.01.1999 г. за създаване и поддържане на регистър на земеделските стопани.

Дейностите на Дирекция „Административно-правна, финансово-стопанска дейност и човешки ресурси“ като изпълнение и резултати също достигат или запазват индикаторите за целево състояние по отношение на цели като: постигане на икономичност, ефективност и ефикасност при финансовото управление, оптимизиране на административния капацитет, подобряване на административното обслужване чрез качество и съкращаване на сроковете.

**МАРИЯ ЗАХОВА (II)**

*Директор на Областна дирекция „Земеделие“ Благоевград*