



Производство на зеленчуци в България – реколта 2023

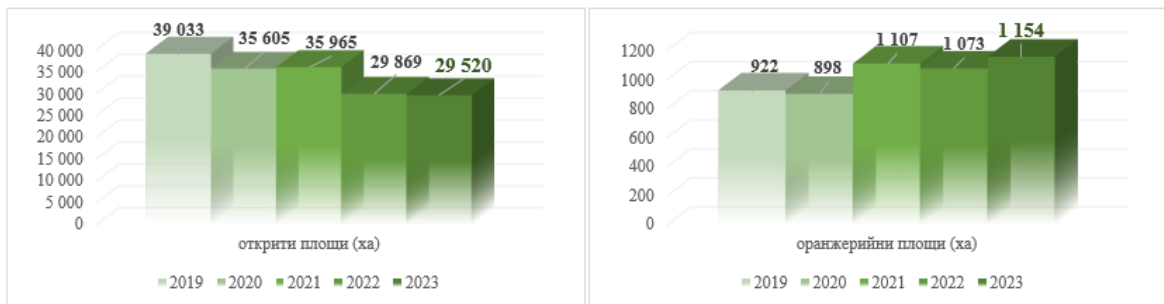
През стопанската 2022/2023 година основните площи, използвани за производство на зеленчуци в земеделските стопанства, са 30.7 хил. ха. Откритите площи, засадени със зеленчуци, са 29.5 хил. ха, от които са реколтирани 29 хил. ха. Оранжерийните са с площ 1 154 ха. Продукцията от зеленчуци – реколта 2023, е в размер на 594 хил. тона, като от тях 108 хил. тона са оранжерийно производство. Най-голямо е производството на картофи – 119 хил. тона, домати – 116 хил. тона, дини – 80 хил. тона, пипер – 52 хил. тона и краставици – 50 хил. тона. Производството на култивирани гъби е 1 656 тона.

Таблица 1. Основни площи, използвани за производство на зеленчуци – реколта 2023

	Ед. мярка	Основни площи
Открити площи с пресни зеленчуци, ягоди и картофи	ха	29 520
Стъклени оранжерии и оранжерии от друг вид материал, осигуряващ твърдо покритие (поликарбонат и др.)	ха	297
Полиетиленови оранжерии	ха	857
Общо оранжерийна площ	ха	1 154
Обща площ	ха	30 674

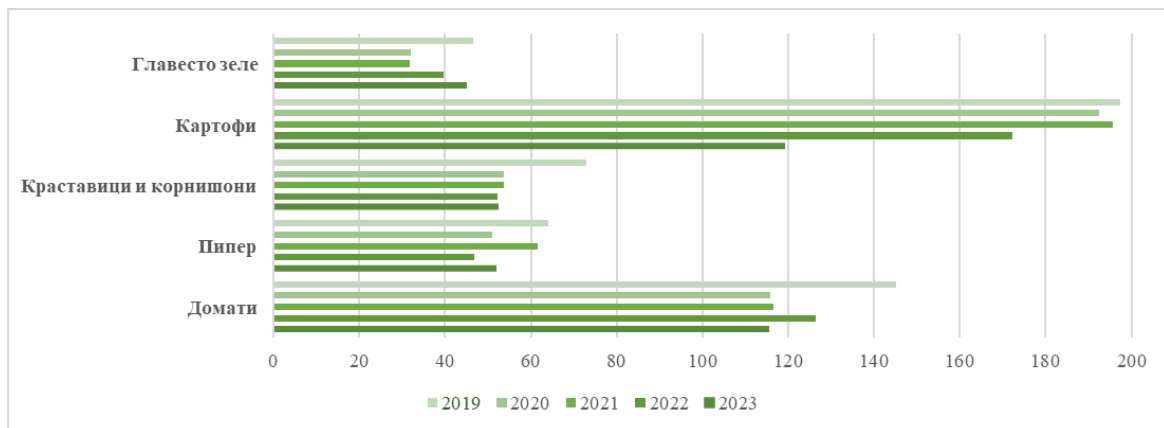
Източник: МЗХ, отдел „Агростатистика” – анкета „Производство на зеленчуци – реколта 2023”

Графика 1. Основни площи с пресни зеленчуци, ягоди и картофи по години



Източник: МЗХ, отдел „Агростатистика” – анкета „Производство на зеленчуци”

Графика 2. Производство на основни зеленчуци по години (хил. тона)



Източник: МЗХ, отдел „Агростатистика” – анкета „Производство на зеленчуци”

Таблица 2. Площи, производство и средни добиви от зеленчуци – реколта 2023

Видове зеленчуци	Реколти- рани открити площи	Реколтирани оранжерийни площи	Среден добив от открити площи	Производство (тонове)		
	(ха)	(ха)	(кг/ха)	От открити площи	Оранжерийно производство	ОБЩО
Плодови зеленчуци	13 735	1 181	///	250 794	106 534	357 328
Домати	2 540	639	23 440	59 537	56 113	115 650
Краставици	324	389	17 293	5 603	44 528	50 131
Корнишони	128	с	18 617	2 383	с	с
Патладжани	357	5	28 308	10 106	132	10 238
Тиквички	154	1	19 701	3 034	15	3 049
Тикви и кратуни	704	-	13 271	9 343	-	9 343
Пъпеша	2 794	с	10 554	29 487	с	с
Дини	3 714	-	21 575	80 130	-	80 130
Пипер (вкл. лют)	2 371	147	19 512	46 264	5 741	52 005
Сладка царевица	649	-	7 561	4 907	-	4 907
Пресни бобови култури	610	2	///	1 710	20	1 730
Градински грах – зелен	529	-	2 662	1 408	-	1 408
Градински фасул – зелен	81	2	3 728	302	20	322
Зеленчуци от рода Brassica	2 003	-	///	47 090	-	47 090
Главесто зеле	1 847	-	24 344	44 963	-	44 963
Цветно зеле (карфиол)	122	-	15 393	1 878	-	1 878
Броколи	34	-	7 324	249	-	249
Листни или стъблени зеленчуци (с изключение на зеленчуци от рода Brassica)	633	31	///	9 945	302	10 247
Чесън – зелен	73	1	18 466	1 348	9	1 357
Салати и марули	197	22	18 391	3 623	215	3 838
Спанак	36	1	4 250	153	5	158
Праз	70	-	14 757	1 033	-	1 033
Лук – зелен	133	2	23 654	3 146	32	3 178
<i>Други листни или стъблени зеленчуци (аспержи, чубрица, копър, магданоз, целина и др.)</i>	<i>124</i>	<i>5</i>	<i>///</i>	<i>642</i>	<i>41</i>	<i>683</i>
Грудкови и луковни зеленчуци	3 890	1	///	51 698	17	51 715
Лук кромид – зрял	3 016	-	12 916	38 956	-	38 956
Моркови	446	-	21 765	9 707	-	9 707
Чесън – зрял	266	-	4 034	1 073	-	1 073
<i>Други грудкови и луковни зеленчуци (салатно цвекло, арпаджик, ряпа, репички, целина и др.)</i>	<i>162</i>	<i>1</i>	<i>///</i>	<i>1 962</i>	<i>17</i>	<i>1 979</i>
Други зеленчуци (бамя и др.)	407	-	///	1 490	-	1 490
Картофи	7 019	5	16 973	119 135	104	119 239
Ягоди	691	68	5 877	4 061	1 145	5 206
Общо:	28 988	1 288	///	485 923	108 122	594 045

Източник: МЗХ, отдел „Агростатистика“ – анкета „Производство на зеленчуци – реколта 2023“

Таблица 3. Площи, производство и средни добиви от зеленчуци – реколта 2023 NUTS2

Статистически зони и райони	Домати	Пипер (вкл. лют)	Краставици и корнишони*	Патладжани	Дини и пъпеши*
Открити реколтирани площи (ха)					
България	2 540	2 371	452	357	6 508
Северна и Югоизточна България	750	828	279	73	3 079
Северозападен	170	167	3	18	352
Северен централен	164	38	122	3	603
Североизточен	126	374	30	32	1 525
Югоизточен	290	249	124	20	599
Югозападна и Южна централна България	1 790	1 543	173	284	3 429
Югозападен	151	97	51	46	234
Южен централен	1 639	1 446	122	238	3 195
Производство от открити и оранжерийни площи (тонове)					
България	115 650	52 005	52 514	10 238	109 617
Северна и Югоизточна България	25 199	14 642	16 811	1 552	56 901
Северозападен	4 066	2 113	2 917	332	4 990
Северен централен	6 652	766	4 635	47	10 928
Североизточен	4 416	6 559	2 585	625	29 871
Югоизточен	10 065	5 204	6 674	548	11 112
Югозападна и Южна централна България	90 451	37 363	35 703	8 686	52 716
Югозападен	26 427	2 537	17 710	1 133	4 409
Южен централен	64 024	34 826	17 993	7 553	48 307
Средни добиви от открити площи (кг/ха)					
България	23 440	19 512	17 668	28 308	16 843
Северна и Югоизточна България	19 188	16 011	18 226	21 514	18 481
Северозападен	18 747	12 413	10 333	18 389	14 176
Северен централен	15 442	11 842	17 295	15 000	18 154
Североизточен	20 810	17 155	16 867	19 531	19 575
Югоизточен	20 848	17 341	19 661	28 842	18 553
Югозападна и Южна централна България	25 232	21 391	16 866	30 123	15 374
Югозападен	19 106	15 062	17 275	24 630	18 842
Южен централен	25 797	21 816	16 694	31 185	15 120
Открити реколтирани площи (ха)					
България	7 019	1 847	3 016	691	
Северна и Югоизточна България	1 035	611	2 106	319	
Северозападен	516	74	747	67	
Северен централен	123	168	131	129	
Североизточен	96	134	68	103	
Югоизточен	300	235	1160	20	
Югозападна и Южна централна България	5 984	1236	910	372	
Югозападен	4 171	321	165	45	
Южен централен	1 813	915	745	327	
Производство от открити и оранжерийни площи (тонове)					
България	119 239	44 963	38 956	5 206	
Северна и Югоизточна България	18 804	14 426	29 156	1 993	
Северозападен	9 910	1 515	11 384	510	
Северен централен	2 113	4 609	2 666	726	
Североизточен	1 488	2 424	960	638	
Югоизточен	5 293	5 878	14 146	119	
Югозападна и Южна централна България	100 435	30 537	9 800	3 213	
Югозападен	73 367	7 535	1303	284	
Южен централен	27 068	23 002	8 497	2 929	
Средни добиви от открити площи (кг/ха)					
България	16 973	24 344	12 916	5 877	
Северна и Югоизточна България	18 185	23 609	13 844	5 649	
Северозападен	19 205	20 459	15 240	7 433	
Северен централен	17 179	27 435	20 351	4 535	
Североизточен	15 500	18 090	14 118	5 864	
Югоизточен	17 699	25 013	12 194	5 750	
Югозападна и Южна централна България	16 769	24 726	10 781	6 073	
Югозападен	17 587	23 547	7 945	4 422	
Южен централен	14 888	25 139	11 405	6 300	

* Производството на корнишони и пъпеши е от открити площи.

Източник: МЗХ, отдел „Агростатистика” – анкета „Производство на зеленчуци – реколта 2023”

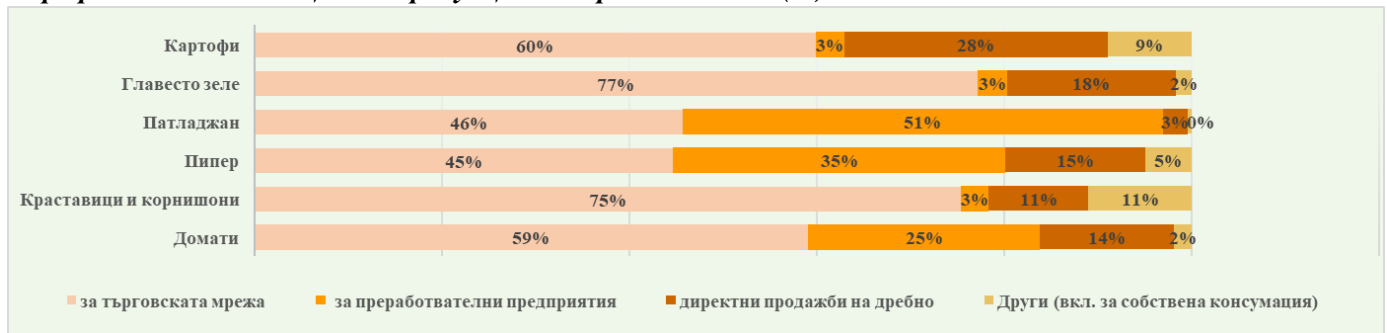
Таблица 4. Сравнение на общото производство (от открити и оранжерийни площи)

Видове зеленчуци	Реколта 2022 (тонове)	Реколта 2023 (тонове)	Изменение спрямо 2022 г. %
Домати	126 455	115 650	-9%
Пипер (вкл. лют)	46 793	52 005	11%
Краставици и корнишони*	52 267	52 514	0%
Картофи	172 209	119 239	-31%
Главесто зеле	39 590	44 963	14%
Лук кромид – зрял*	27 459	38 956	42%
Ягоди	5 129	5 206	2%

* За реколта 2023 производството на корнишони и за реколта 2022 на лук кромид – зрял е от открити площи.
Източник: МЗХ, отдел „Агростатистика“ анкети „Производство на зеленчуци“

Реализирана е 97% от произведената продукция от пресни зеленчуци, ягоди, картофи и гъби. Останалите количества са на склад или са отчетени като загуби в стопанствата.

Графика 3. Реализация на продукцията – реколта 2023 (%)



Източник: МЗХ, отдел „Агростатистика“ – анкета „Производство на зеленчуци – реколта 2023“

Методологични бележки

Изследването на производството на зеленчуци – реколта 2023, се провежда от отдел „Агростатистика“ при Министерството на земеделието и храните в съответствие с изискванията на Регламент (ЕО) № 543/2009 на Европейския парламент и на Съвета и Делегиран регламент (ЕС) 2015/1557 на Комисията относно статистиката за растителните култури, като са отчетени националните особености и допълнителни нужди от информация.

Анкетата е реализирана в периода от 01.11.2023 г. до 23.02.2024 г.

Цел на изследването: Да осигури статистическа информация за производството на пресни зеленчуци, отглеждани на открито и в оранжерии. Да се установят реколтираните площи по видове зеленчуци, производството и средните добиви – реколта 2023.

Метод на изследване: Наблюдаваните земеделски стопанства са определени чрез случайна стратифицирана извадка. Приложен е праг, над който всички единици са наблюдавани изчерпателно.

Начин на провеждане: Анкетата е организирана от отдел „Агростатистика“ при Министерството на земеделието и храните, е и реализирана от експерти по агростатистика от областните дирекции „Земеделие“ и служители от общинските служби по земеделие.

Географски обхват – изследването покрива територията на цялата страна.

Референтен период – реколта 2023.

Въпросник – включва административна информация за идентификация на стопанството и въпроси за открити и оранжерийни площи със зеленчуци, производство от открити площи и от оранжерии, реализация на зеленчуците, наторени и третирани площи.

Конфиденциалност – за да се гарантира тайната на индивидуалните данни, някои от показателите са публикувани в обобщени позиции или са заменени със знак „с“ (конфиденциални данни). Това са случаите, когато:

- Има по-малко от 3 стопанства в разглежданата категория;
- Едно от стопанствата в разглежданата категория обхваща повече от 85% от дейността в тази категория.

За реколта 2023 данните за алабаш са конфиденциални и не са включени в резултатите.

Достъпност на статистическата информация – резултатите от провежданите от отдел „Агростатистика“ изследвания са публикувани на сайта на Министерството на земеделието и храните.

Информацията се предоставя на Евростат и се публикува в статистическия годишник и статистическия справочник на НСИ.

Статистическите райони, цитирани в публикацията, са в съответствие с изискванията на общата класификация на териториалните единици за статистически цели, прилагана в Европейския съюз (NUTS) съгласно Регламент (ЕС) № 31/2011. Районите, които образуват ниво 2 (NUTS 2), са, както следва:

- Северозападен – Видин, Враца, Монтана, Ловеч и Плевен;
- Северен централен – Велико Търново, Габрово, Разград, Русе и Силистра;
- Североизточен – Варна, Добрич, Търговище и Шумен;
- Югоизточен – Бургас, Сливен, Ямбол и Стара Загора;
- Югозападен – Благоевград, Кюстендил, Перник, София (столица) и София област;
- Южен централен – Кърджали, Пазарджик, Пловдив, Смолян и Хасково.

Публикацията е приключена редакционно на 15.05.2024 г.

Адрес: гр. София, бул. „Христо Ботев“ № 55

Таблица 5. Сравнение на средните добиви от открити площи

Видове зеленчуци	Реколта 2022 (кг/ха)	Реколта 2023 (кг/ха)	Изменение спрямо 2022 г. %
Домати	27 886	23 440	-16%
Пипер (вкл. лют)	19 112	19 512	2%
Патладжани	23 347	28 308	21%
Краставици и корнишони	19 768	17 668	-11%
Дини и пъпеша	18 727	16 843	-10%
Картофи	18 800	16 973	-10%
Главесто зеле	22 295	24 344	9%
Лук кромид – зрял	11 846	12 916	9%
Ягоди	6 553	5 877	-10%

За повече информация: Министерство на земеделието и храните, отдел „Агростатистика“

Тел.: 02/985 11 848;

E-mail: agrostat@mzh.government.bg